


# TAIPALSAAREN KUNTA

## Konstunrannan asemakaavan muutos

**Korjattu kaavaehdotus 14.8.2023**



*Havainnekuva kesältä 2023 uimarannan suunnalta*



DI Jarmo Mäkelä  
0400 220082  
jarmo.makela@karttaako.fi

# 1 PERUS- JA TUNNISTETIEDOT

## 1.1 Kaava-alueen sijainti



*Suunnittelualue likimäärin rajattu sinisellä*

Asemakaavan muutoskohde sijaitsee Taipalsaaren kunnassa Konstunkankaan taajaman lounaisella ranta-alueella (Konstunhiekkä, Konstunniemi). Etäisyydet läheisen Saimaanharjun palveluihin ovat noin kilometrin luokkaa. Varsinainen Taipalsaaren kuntakeskus eli Kirkonkylä sijaitsee noin neljä kilometriä alueesta pohjoiseen.

## 1.2 Kaavan nimi ja tarkoitus

### Kaavan nimi

Konstunrannan asemakaavan muutos.

### Kaavan tarkoitus

Tavoitteena on edelleen hyvin vetovoimainen pientalovaltainen asuinalue Saimaan rannalla, palveluiden lähellä ja runsaiden virkistysalueiden keskellä !

## 1.3 Sisällysluettelo

1	PERUS- JA TUNNISTETIEDOT.....	1
1.1	Kaava-alueen sijainti .....	1
1.2	Kaavan nimi ja tarkoitus.....	1
1.3	Sisällysluettelo .....	1
2	TIIVISTELMÄ .....	3
2.1	Kaavaprosessin vaiheet .....	3
2.2	Asemakaava .....	4
2.21	Korttelialueet.....	4
2.22	Liikennetarkaisu .....	4
2.23	Virkistysalueet ja venevalkamat .....	4
2.3	Toteuttaminen .....	5
3	LÄHTÖKOHDAT .....	6
3.1	Selvitys suunnittelualan oloista .....	6
3.11	Alueen yleiskuvaus .....	6
3.12	Luonnonympäristö .....	7

	3.121	Luonnonolot ja maisema.....	7
	3.122	Pohjavesi.....	8
3.13		<b>Rakennettu ympäristö.....</b>	<b>10</b>
	3.131	Väestö ja palvelut.....	10
	3.132	Liikenne ja reitit.....	11
	3.133	Ympäristön häiriö- ja riskitekijät.....	12
	3.134	Rakennettu kulttuuriympäristö ja muinaismuistot.....	12
	3.135	Tekninen huolto.....	13
3.14		Maanomistus.....	13
3.2		<b>Suunnittelutilanne.....</b>	<b>13</b>
	3.21	Valtakunnalliset alueidenkäyttötavoitteet.....	13
	3.22	Maakuntakaava.....	14
	3.23	Yleiskaava.....	16
	3.24	Asemakaava.....	17
	3.25	Rakennusjärjestys.....	17
	3.26	Pohjakartta.....	18
4		<b>ASEMAKAAVAN SUUNNITTELUN VAIHEET.....</b>	<b>19</b>
4.1		Asemakaavan suunnittelun tarve.....	19
4.2		Suunnittelun käynnistäminen ja sitä koskevat päätökset.....	19
4.3		Osallistuminen ja yhteistyö.....	19
	4.31	Osalliset.....	19
	4.32	Vireilletulo.....	19
	4.33	Osallistuminen ja vuorovaikutusmenettelyt.....	19
4.4		Asemakaavan tavoitteet.....	19
	4.41	Valtakunnalliset alueiden käytön tavoitteet.....	19
	4.42	Lähtökohta-aineiston asettamat tavoitteet.....	20
4.5		Tutkitut vaihtoehdot.....	22
5		<b>ASEMAKAAVAN KUVAUS.....</b>	<b>25</b>
5.1		Kaavan rakenne.....	25
	5.11	Mitoitus.....	25
	5.12	Palvelut.....	25
5.2		Ympäristön laatua koskevien tavoitteiden toteutuminen.....	25
5.3		Aluevaraukset.....	25
	5.31	Korttelialueet.....	25
	5.32	Muut alueet.....	26
	5.321	Virkistysalueet ja venevalkamat.....	26
	5.322	Liikennealueet ja kulkuyhteydet.....	26
5.4		Kaavan vaikutukset.....	27
	5.41	Suhde maakuntakaavaan ja yleiskaavaan.....	27
	5.411	Maakuntakaava.....	27
	5.412	Yleiskaava.....	27
	5.42	Vaikutus rakennettuun ympäristöön.....	28
	5.421	Yhdyskuntarakenne ja palveluiden järjestäminen.....	28
	5.422	Sosiaaliset vaikutukset.....	28
	5.423	Vesihuolto ja sen taloudellisuus.....	28
	5.424	Rakennettu kulttuuriympäristö.....	28
	5.425	Liikenne.....	28
	5.43	Luonnonympäristö.....	29
	5.44	Taloudelliset vaikutukset.....	29
5.5		Ympäristöhäiriöt.....	29
6		<b>ASEMAKAAVAN TOTEUTUS.....</b>	<b>30</b>
6.1		Havainnekuva.....	30
6.2		Toteuttaminen.....	31
	6.21	Toteuttamisen aikataulu.....	31

## **Liitteet**

1. Osallistumis- ja arviointisuunnitelma 9.3.2021, päivitetty 11.3.2022
2. Muistio työneuvottelusta 9.1.2019
3. Konstunrannan ympäristö- ja linnustoselvitys, FCG suunnittelu ja tekniikka Oy 13.8.2015
4. Konstunrannan täydentävä linnustoselvitys, FCG suunnittelu ja tekniikka Oy 23.5.2016
5. Konstunrannan asemakaavan muutosalueen arkeologinen tarkkuusinventointi, Museovirasto 31.10.–2.11.2016
6. Konstunrannan viitasammakkoselvitys, FCG suunnittelu ja tekniikka Oy 13.8.2018
7. Täydentävä luontoinventointi, Tmi Jouko Sipari 26.8.2019
8. Konstunrannan vesihuollon yleissuunnitelma, Ramboll 16.8.2019
9. Täydentävä luontoinventointi, Tmi Jouko Sipari 5/2020
10. Täydentävä luontoinventointi, Jouko Sipari 24.8.2021
11. Kaavanlaatijan vastine kaavaluonnoksen palautteesta 11.3.2022
12. Asemakaavan seurantalomake
13. Konstunrannan täydennetyt kunnallistekniikan yleissuunnitelmat, Ramboll 8/2022
14. Kaavanlaatijan vastine kaavaehdotuksen palautteesta 3.10.2022

## **2 TIIVISTELMÄ**

### **2.1 Kaavaprosessin vaiheet**

Kaavoitus on käynnistetty Taipalsaaren kunnan aloitteesta.

Suunnittelualueen nykyinen asemakaava on hyväksytty vuonna 2012, jolloin Konstunkankaan alueelle tehtiin laaja asemakaavan saneeraus/ päivitys. Arkkitehtikilpailu nyt käsiteltävälle ranta-alueelle järjestettiin vuoden 2014 lopulla. Pian sen jälkeen aloitettiin uusin tavoittein kaavamuu- tos, jonka tavoitteena oli voimakkaasti kehittää varsinkin ranta- aluetta asuinrakentamisen suun- taan. Kyseinen kaavatyö päättyi Itä-Suomen hallinto-oikeuden päätökseen 6.7.2018, jolla se kumosi kunnanvaltuuston päätöksen 28.6.2017.

Tekninen lautakunta päätti kokouksessaan 16.8.2018 § 71, ettei kunta hae valituslupaa em. pää- töksestä ja käynnisti kaavamuu- toksen pikaisesti uudelleen. Kunta on viranhaltijapäätöksellään 3.9.2018 13§ tilannut kaavatyön Karttaako Oy:ltä.

Liitteenä 1 olevassa päivitettyssä osallistumis- ja arviointisuunnitelmassa (OAS) on esitelty laa- jemmin ja tarkemmin kaavaprosessin vaiheita ja suunniteltua aikataulua. OAS oli ensimmäisen kerran nähtävillä jo 13.12.2018 - 4.1.2019. Siitä annetut palautteet (kolme viranomaislausuntoa ja yksi huomautus) päivitettiin OAS:maan ja on pyritty ottamaan huomioon kaavaratkaisussa.

Työneuvottelu ELY-keskuksen kanssa pidettiin 9.1.2019, muistio liitteenä 2.

Tekninen lautakunta käsitteli ensimmäisen kaavaluonnoksen rannan osalta 2.4.2019. Kaava- luonnos pidettiin MRA 30 §:n mukaisesti nähtävänä 11.4. - 10.5.2019. Kaavaluonnokseen liitty- vä osallisten kuulemistilaisuus pidettiin 27.4.2019 Saimaanharjun kirjastolla. Ensimmäinen kaa- vaehdotus rannan osalta asetettiin nähtäville 8.11. - 9.12.2019 (MRA 27§).

Keväällä 2020 edellä mainittu ranta- aluetta koskeva kaavaehdotus oli jo etenemässä kunnan hyväksymiskäsittelyyn, kun vallitseva koronaepidemia keskeytti hallinnolliset toimet väliaikai- sesti. Lisäksi alueelta tehtiin kevään 2020 aikana uusia havaintoja viitasammakosta, jonka perus- teella alueelle tehtiin uudet inventoinnit tältä osin. **Selvityksessä todettiin viitasammakon le- vittäytyneen myös aiempaa pohjoisemmalle rannan osuudelle, mikä johti kaavaratkaisun uudelleen arviointiin tältä osin !!** Alueelle laadittiin uusia vaihtoehtoja syksyllä 2020 ja suun-

nittelualue laajennettiin koskemaan myös entistä sairaala-alueetta. Kaavaluonnos näillä reunaehdoilla valmistui maaliskuussa 2021 ja asetettiin nähtäville 25.3.-23.4.2021. Täydentävän luontoselvityksen ja eri vaihtoehtojen tarkastelun jälkeen kaavaehdotus valmistui maaliskuussa 2022 ja oli nähtävillä 7.4.-6.5.2022 (vastine palautteeseen liitteenä 14).

Kaavaehdotus eteni jo syksyllä 2022 hyväksymiskäsittelyyn (khal 28.11.2022 § 390), mutta kunnanvaltuusto palautti asian valmisteluun 17.1.2023 § 4 äänin 14-13.

Tekninen lautakunta esitti asemakaavan hyväksymistä kahdessa osassa kunnanhallitukselle 16.3.2023 § 28. Asia ei ole edennyt päätöksenteossa sen jälkeen. Työneuvottelussa 4.5.2023 kunnassa sovittiin, että rannan ja sairaalan alueen osalta laaditaan erilliset kaavakartat, -merkinnät ja -selostukset. Tekninen lautakunta käsittelee ranta-alueen erillisenä syksyllä 2023, kun kaava-aineistoa on täydennetty myös havainnekuvalla alueesta.

## **2.2 Asemakaava**

### 2.21 Korttelialueet

Alue on pääosin suunniteltu väljää pientaloasutusta varten (AO, AP).

Kaavassa on osoitettu 37 erillispienpientalojen (**AO**) tonttia, joista nyt 6 on omarantaisia (yksityisten maanomistajien pääasiassa jo rakentuneet alueet). Keskimääräinen AO-tontin koko on 2034 m<sup>2</sup>. Pienin tontti on 1160 m<sup>2</sup> ja suurin 4494 m<sup>2</sup>. Rakennusoikeus on AO-tonteilla keskimäärin noin 424 kerrosala-m<sup>2</sup>. Tehokkuus (e) vaihtelee välillä 0,08 - 0,25. Lähes kaikki yksityisten maanomistajien omarantaiset tontit ovat AO-tonteista väljimpiä tehokkuudeltaan (0,08 - 0,13).

Kaavassa on osoitettu lisäksi yksi asuinpienpientalojen (**AP**, 243/7) tontti ei-omarantaisena (3409 m<sup>2</sup>). Tontille on käytännössä mahdollista rakentaa myös rivitaloja. Rakennusoikeus on AP-tontilla 35 % (e=0,35). Näin ollen rakennusoikeutta AP-tontilla on 1193 kerrosala-m<sup>2</sup>.

Kaava sallii uusilla asuinalueilla yleensä kaksikerrosratkaisun (I u 3/4). Lisäksi kaava sallii useimmilla rinnetonteilla alarinteen puolella kaksi- tai kolmitasoratkaisun (1/2 k I tai 1/2 k I u 3/4). Konstunniemen kärjessä ja uimarannan lähellä luku on maisemallisesti aroilla paikoilla I tai I u 1/2. Asukkaita alueelle on mahdollista sijoittaa noin 150-200 perhekoosta riippuen.

### 2.22 Liikennetarkaisu

Liikenne ranta-alueelle johdetaan Konstunkankaan taajaman Ankkurikaari-nimisen kokoojakadun ja olemassa olevan uimarannalle johtavan Konstunrantatien kautta. Pieni osa autoliikenteestä kulkee kaavoitettavalle alueelle edelleen Kirjamoinniemen asuinalueen läpi (nykyiset tieyhdytydet jo olemassa olevalle asutukselle). Katuverkko myötäilee maaston muotoja ja on pyritty pitämään mahdollisimman suppeana (kaavatalous). Olemassa olevia rasteja on rannan läheisyydessä osoitettu kevyemmällä merkinnällä (ajoyhteys).

### 2.23 Virkistysalueet ja venevalkamat

Alueelle on osoitettu yhtenäinen laaja viheralueverkosto (**VL/VV/W**), johon on osoitettu ulkoilua varten laaja ohjeellinen virkistysreitiverkosto. Alue yhdistetään kaakon suunnalla Kirjamoinniemen alueeseen jalankululle ja polkupyöräilylle varatulla kadulla (pp). Osa reiteistä on jo nyt käytössä opastettuina reitteinä tai pienempinä polkuina. Virkistys- ja vesialueiden ympäristöarvot ja muinaismuistot on osoitettu asianmukaisesti (**luo-1, sm-1, sm-2**). Lähes koko alue on vedenhankintaa varten tärkeää pohjavesialuetta (**pv**).

Asutuksen ja uimarannan kannalta keskeiselle paikalle on osoitettu leikkipaikka (**le**) sekä pysäköintialueet (**p**).

Alueen toimivuuden kannalta keskeiselle paikalle Konstunhiekalle on edelleen osoitettu uimaranta-alue (**VV**), ks. selostusosan kansikuva. Alue on tarpeellinen ennen muuta kaava-alueen taustamaaston tontteja ja asukkaita varten sekä laajemminkin kuntalaisille. VV-alueelle on osoitettu huoltorakennusten rakennusoikeus. Kaava-alueelle on osoitettu yksi venesatama/venealkama (**LV**), joka on tarkoitettu alueen asukkaiden ja nykyisten venepaikan haltijoiden käyttöön.

### **2.3 Toteuttaminen**

Alueen toteuttamisesta ei ole päätöksiä. On todennäköistä, että alueen katuverkko, kunnallistekniikka ja rakentaminen toteutetaan useassa eri vaiheessa 1-10 vuoden aikana. Kaavan rakenne on luonteva ja taloudellisesti järkevä toteuttaa esimerkiksi kolmelle eri toteuttamisvaiheelle rannan osalta (Konstunrantatie, Konstunkuja, Konstunrinteentie).

### 3 LÄHTÖKOHDAT

#### 3.1 Selvitys suunnittelualueen oloista

##### 3.11 Alueen yleiskuvaus

Suunnittelukohteena on Konstunkankaan/ Saimaanharjun taajaman länsi-/ lounaispuolella olevat Konstunrannan alueet, joilla on Pien-Saimaan rantaviivaa n. 1900 metriä. Pinta-alaa suunnittelualueella on noin 37 hehtaaria. Tästä vesialuetta on n. 12 hehtaaria. Ranta-alue muodostuu kolmesta yksityisten maanomistajien omistamasta rakennetusta rakennuspaikasta sekä kunnan omistamasta virkistysalueesta/ uimarannan alueesta, jolla sijaitsee myös ns. Konstun maja.

Rannan taustalla ei juurikaan ole rakentamista, ainoastaan uimarannalle ja venepaikoille johtava Konstunrantatie sekä laaja polkuverkosto. Vielä taaempaa rannasta korkeuserot ovat paikoitellen hyvinkin suuret, hienoa harjumaastoa. Rannan tausta-alue on yleisilmeeltään, maisemaltaan ja luonnonoloiltaan hyvin "tasalaatuista", eli pääosin mäntyvaltaista kangasmaastoa. Rakennettavuudeltaan ja korkeussuhteiltaan alue on sen sijaan hyvin vaihtelevaa. Rannat avautuvat pääosin lounaaseen ja niemen kärjet ovat kallioisia. Konstunniemen kaakkoispuolella on myös soistuneita/ alavia alueita. Näin ollen maiseman yksityiskohtia on paljon ja rakentamisen sijoittelussa tulee kiinnittää erityistä huomiota luontaisen maiseman säilymiseen aiemmin selvityksissä todettujen ympäristöarvojen lisäksi.

Entinen sairaalan pääosin jo rakennettu alue erottuu selkeästi edellä mainitusta ranta-alueesta ja sijaitsee korkean harjanteen päällä. Lähimmillään sairaala-alueen lounaispuolen jyrkkä rinne on rantaviivasta noin 200 metrin etäisyydellä.



*Alueen luoteisrantaa: uimalaituri, uimaranta, kaksi kallioista niemen kärkeä venepaikkoineen, välissä ruovikkoista aluetta, taustalla Konstunkankaan taajamaa harjun päällä*



*Alueen kaakkoisranta: Konstunniemen maisemallisesti arvokkaita kallioita sekä lomarakennuspaikka niemen kärjessä, uudehko asuinrakennuspaikka alavan alueen keskellä, välissä ruovikkoista viitasammakon esiintymisaluetta, taustalla Konstunkankaan taajamaa harjun päällä, oikeassa yläkulmassa näkyy massiivista entistä sairaalarakennusta*

### 3.12 Luonnonympäristö

#### 3.121 Luonnonolot ja maisema

Alueelle on edellistä asemakaavahanketta varten laadittu kattavasti luontoselvityksiä, joita nyt tässäkin hankkeessa hyödynnetään (liitteet 3, 4 ja 6). Alueelta on todettu luonnonarvoiltaan paikallisesti arvokkaita kohteita, jotka otetaan huomioon kaavaratkaisussa.

#### **Johtopäätökset ja suositukset Konstunrannan ympäristö- ja linnustoselvityksestä (liite 3):**

Selvitysalue soveltuu pääosin hyvin tai kohtalaisesti rakentamiseen. Selvitysalueella vaihtelevat lehtomaiset, tuoret ja kuivahkot kangasmetsät sekä metsittyneet peltoalueet. Myös tuoretta lehtoa esiintyy laikuittain. Alueen keskiosiin sijoittuva hieman laajempi lehtoalue on mahdollinen metsälain 10§:n mukainen erityisen arvokas elinympäristö.

Maankäytön suunnittelussa keskeisiä huomioitavia alueita ovat selvityksessä esille tuodut linnuston kannalta arvokkaat alueet, sekä lehtoalue, joilla esiintyy uhanalaista luontotyyppiä. Arvokkaat luontokohteet suositellaan huomioitavaksi maankäytössä siten, että kohteet lähiympäristöineen jätetään rakentamisen ulkopuolelle.



*Lehtoalue sairaalan rinteellä*



Kesän 2019 täydentävässä luontoselvityksessä (ks. liite 7) alueesta todettiin seuraavaa: "Alueelle rajattu arvokas luontokohde (osa alarinteen OMaT -lehtoa) on voimakkaasti muuttumassa. Ihmistoiminnan aiheuttama kuluminen, ravinteisuuden kasvun aiheuttama heinäisyyden lisääntyminen ja puutarhakarkulaisten runsastuminen on muuttamassa biotooppia eikä sitä voida pitää enää luonnontilaisen omaisena biotooppina. Rajatun alueen arvo luontokohteena todettiin tässä inventoinnissa melko vähäiseksi. Rajauksen voinee purkaa."

### **Johtopäätökset Konstunrannan täydentävästä linnustonselvityksestä (liite 4):**

Konstunrannan alueen linnusto edustaa melko tavanomaista lehtomaisten ja tuoreiden kankaiden sekä lehtojen lajistoa. Etenkin alueen rehevämmässä eteläosassa linnuston pesimätiheys on melko suuri. Rannoilla pesii vähälukuisena ranta- ja vesilinnustoa.

Alueella havaittuja valtakunnallisesti uhanalaisia lajeja olivat hömötiainen, punatulkku sekä pajusirkku. Kaikki em. lajit esiintyvät Suomessa yhä melko runsaslukuisina, vaikka niiden kannat ovatkin valtakunnallisesti taantuneet voimakkaasti. Punatulkku ja hömötiainen vaativat pesimäympäristökseen varttunutta havupuuvältaista metsää. Pajusirkun elinympäristöä ovat puolestaan ruovikot. Tällaisten elinympäristöjen säilyttäminen alueella edesauttaa lajien säilymistä Konstunrannan pesimälinnustossa.

### **Johtopäätökset ja suositukset Konstunrannan viitasammakkonselvityksestä (liite 6):**

*(Todettakoon, että seuraavat johtopäätökset eivät ehtineet vaikuttaa edelliseen kaavaratkaisuun tai hallinto-oikeuden päätökseen vuonna 2018)*

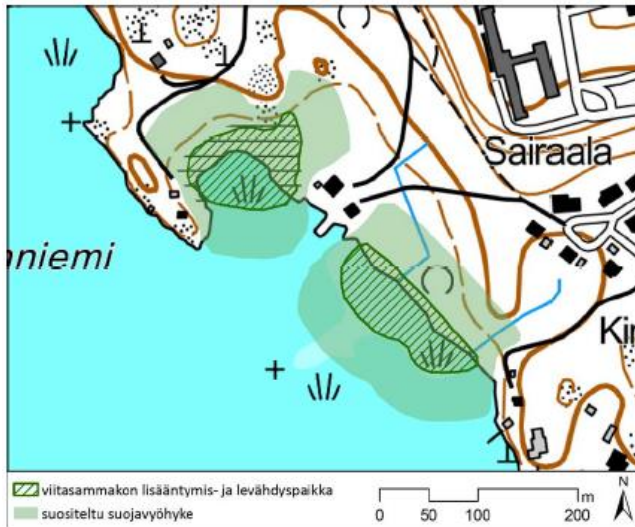
Viitasammakon lisääntymis- ja levähdyspaikkoja koskee hävittämis- ja heikentämiskielto. Näillä alueilla ei tulisi suorittaa elinympäristöä radikaalisti muuttavia toimia kuten rakentamista, ruoppaamista tai vesikasvien niittoa.

Pienimuotoisesti on kuitenkin mahdollista, tarkasti suunnitellen ja työt ajoittaen sekä jaksottaen useammalle kaudelle, myös ruopata ja niittää vesikasveja, lisääntymispaikan heikentymättä merkittävästi. Umpeen kasvavilla paikoilla näin voidaan jopa parantaa oloja viitasammakoille. Kunnostus- ja hoitotoimet tulee kuitenkin suunnitella alue- ja paikkakohtaisesti yhdessä viitasammakkoasiantuntijan kanssa ja niiden vaikutuksia viitasammakoihin on suositeltavaa seurata. Yleisesti voidaan kuitenkin todeta, että mahdolliset toimet vesistön puolella tulisi suorittaa lisääntymiskauden (huhti-heinäkuu) ulkopuolella, silloin kun sammakot todennäköisimmin ovat maalla (elo-syyskuu) (Nieminen & Ahola (toim.) 2017).

Varjostavaa ja kosteampaa pienilmastoa ylläpitäviä puita ja pensaita ei tulisi poistaa lajin lisääntymis- ja levähdysalueilta, missä ne antavat suojaa viitasammakoille. Viitasammakon lisääntymis- ja levähdyspaikkoja uhkaavat yleisesti maankäytön muutokset (elinympäristöjen vähentyminen) ja pienvesien laadun heikkeneminen. Viitasammakko tarvitsee monimuotoisen elinympäristön, jossa on talvehtimis- ja lisääntymisaluet (vedessä) sekä suotuisaa elinympäristöä maalla. Mikäli jossain elinympäristön piirteessä tapahtuu haitallisia muutoksia, sillä on vaikutuksensa koko paikalliseen populaatioon. Myös muutokset elinympäristön lähialueilla saattavat välillisesti heikentää sen laatua. Mätimunat ovat herkkiä veden kiintoainekselle, joka munien pintaan kertyessään painaa ne pohjaan ja hidastaa kehitystä. Vesistöissä elävät nuijapäät hengittävät kiduksilla, joten kemikaalit tai vettä happamoittavat tekijät voivat haitata niiden kehitystä. Sama koskee ihon läpi hengittäviä veden alla talvehtivia yksilöitä (Nieminen & Ahola (toim.) 2017).

Suojaetäisyyksistä lisääntymis- tai levähdyspaikan lähelle ei ole muodostunut Suomessa selkeää käytäntöä (Nieminen & Ahola (toim.) 2017). Koska lisääntymis- ja levähdyspaikat käsittävät kuitenkin myös talvehtimisalueet sekä suojapaikat maalla kasvillisuuden suojassa on kutualuei-

den lähiympäristöön suositeltavaa jättää riittävä suojavyöhyke, jolle ei osoiteta rakentamista tai muita maankäytön muutoksia. Tämä voi olla esimerkiksi maaston muodoista ja kasvillisuudesta riippuen rantaviivasta laskien vähintään viisikymmentä metriä leveä, nykytilaan jätettävä metsäinen vyöhyke varsinaisen lisääntymis- ja levähdyspaikan ympärillä. Esitys suositellusta suojavyöhykkeestä havaittujen lisääntymis- ja levähdyspaikkojen ympärille on esitetty seuraavassa kuvassa 5.



Kuva 5. Suositellut suojavyöhykkeen lisääntymis- ja levähdyspaikkojen ympärille.

Suojavyöhykkeen lisäksi on huomioitava koko lisääntymis- ja levähdyspaikan valuma-alueella tapahtuvien maankäytön muutosten vaikutus lisääntymis- ja levähdyspaikan veden laatuun. Erittäin rakentamistöissä on huomioitava, ettei kutualueelle valu hulevesien mukana kiintoaineita tai epäpuhtauksia. Viitasammakon esiintymille aiheutettuja haitallisia vaikutuksia on mahdollista lieventää esim. rakentamalla uusia lisääntymis- ja levähdyspaikkoja. Uusien lammikoiden kaivaminen on hyvä keino taata tai jopa edistää alueen sammakkoeläinpopulaation suojelutason ja tarvittaessa mahdollistaa muu toiminta lisääntymis- ja levähdyspaikan alueella tai lähellä sitä. Sopivimpia paikkoja uusille lammikoille ovat lämpimät, aikaisin keväällä sulavat alueet. Vaikka sammakkoeläimet ovat paikkauskollisia, ne asuttavat uusia lammikoita nykyisten lisääntymislampien läheltä. Uusien lammikoiden luonnollinen kolonisaatio tapahtuu vähitellen ja kestää useita vuosia.

Kevään 2020 lisäselvityksissä (**ks. liite 9**) havaittiin viitasammakon levinneen edelleen pohjoisen suuntaan, mikä on edelleen vaikuttanut voimakkaasti nyt esiteltävään kaavaratkaisuun:

### Konstunrinteen selvitysalue.



### 3.122 Pohjavesi

Alue on lähes kokonaisuudessaan vedenhankinnan kannalta tärkeää pohjavesialuetta, mikä on myös otettava huomioon suunnittelussa. Kaakkois-Suomen ELY-keskus on juuri tarkistanut Etelä-Karjalan pohjavesialueita vesienhoitolain (laki vesienhoidon ja merenhoidon järjestämisestä, 1299/2004) mukaisesti. Tarkistamistyön myötä tämän kyseisen alueen luokitukseen ja rajauksiin ei ole tullut muutoksia suunnittelualueella (pohjavesialueen nimi Saimaanharju ja pohjavesialuetunnus 0583102).


### 3.13 Rakennettu ympäristö

Pääosa rannan suunnittelualueen rakennuskannasta muodostuu kolmen olemassa olevan ja yksityisten maanomistajien omistaman rakennuspaikan rakennuksista:



Edellä mainitut rakennuspaikat ovat näköyhteydellä toisistaan suunnittelualueen kaakkoisosassa. Kaksi rakennuspaikoista on kokonaan nykyisen asemakaavan ulkopuolella. Keskimäinen rakennuspaikoista on asemakaavassa osoitettu lomarakennuspaikaksi, mutta sille on muutamia vuosia sitten rakennettu myös omakotitalo poikkeamisluvalla. Konstunniemen rakennuspaikka on nykyisin selkeästi loma- /kesäkäytössä. Kaakkoisnurkan monimuotoista rakennuskantaa ollaan parhaillaan muuttamassa ympärivuotiseen käyttöön.

Muilta osin ranta-alueen rakennuskanta on pääosin Taipalsaaren reserviläisten virkistyskäytössä olevan Konstun majan ympäristössä sekä uimarannalla (kevyet rakennelmat). Kunta on käynyt keskusteluja reserviläisten kanssa majan käytöstä jatkossa.



*Konstunrantatie alas uimarannalle sekä Konstun maja*

### 3.131 Väestö ja palvelut

Kaava-alueella ei ole em. yksittäisten rannan rakennuspaikkojen lisäksi ympärivuotista asutusta. Etäisyys Saimaanharjun taajaman palveluihin on keskimäärin noin 1 km. Palveluita haetaan myös Lappeenrannan keskustasta, jonne on Saimaanharjulta noin 10 minuutin ajomatka.

Alueen kaakkoispuolelle jää Kirjamoinniemen omakotialue. Alueen välittömässä läheisyydessä koillisessa on Konstunkankaan tiiviisti rakentunut asuinalue. Nyt suunniteltava alue on pääosin selkeästi ranta-alueita ja erottuu aiemmin rakennetuista alueista sekä entisestä sairaala-alueesta luontevasti varsinkin jyrkän rinteiden takia (korkeusero noin 15 metriä).

Alueen itäpuolelle jää massiivinen entinen sairaalarakennus ja sitä ympäröivää rakennuskantaa, jonka uusiokäytöstä on keskusteltu laajasti kunnassa (nykyisin Yritystalo Taipolis). Alueen ylläpidosta kertyy kunnalle vuosittain yli 300 000 euron kustannukset ja purkamiskulutkin olisivat erittäin merkittävät. Alueella toimii nykyisin mm. kierrätysmyymälä ja työpajoja. Osaa päärakennuksesta on suunniteltu myös majoituskäyttöön ja esim. toimistohotelliksi. Tavoite on mahdollistaa päärakennuksen alueelle jatkossa hyvin monipuolista käyttöä.



*Portaat rannasta sairaala-alueelle, jolla nykyisin mm. pienyritystoimintaa sekä runsaasti tyhjiä tiloja*

### 3.132 Liikenne ja reitit

Liikenne uimarannan alueelle kulkee nykyisin Konstunkankaan taajaman läpi Ankkurikaarinimisen kokoojakadun ja olemassa olevan uimarannalle johtavan Konstunrantatien kautta. Pieni osa autoliikenteestä kulkee kaavoitettavalle ranta-alueelle Kirjamoinniemen asuinalueen läpi (nykyiset tieyhteydet jo olemassa olevalle asutukselle alueen kaakkoisnurkassa).

Alueella on hyvin tiivis polkuverkosto pääosin helppokulkuisesta maastosta johtuen. Mahdollisuudet kehittää koko Saimaanharjun aluetta kiertävää reitistöä ovat erinomaiset maastojen puolesta ja siihen tulee varautua jo kaavaprosessin aikana.



*Liittymä rantaan alas uimarannalle Ankkurikaarelta sekä alueelle tyypillistä polkua*

### 3.133 Ympäristön häiriö- ja riskitekijät

Alueelta ei ole tiedossa häiriö- ja riskitekijöitä.

### 3.134 Rakennettu kulttuuriympäristö ja muinaismuistot

Alueelta on tiedossa joitakin muinaisjäänneksiä, mutta ei säilyttämisen arvoista rakennettua kulttuuriympäristöä.

#### **Otteita Konstunrannan asemakaavan muutosalueen arkeologisesta tarkkuusinventoinnista (liite 5):**

Yhtenä kenttätyön tavoitteena oli Konstunkankaan kivikautisen asuinpaikan rajaaminen koe-kuopittamalla. Aiemmin kohteesta oli tunnettu yksi asumuspainanne, mutta inventoinnissa löytyi myös toinen. Se sijaitsee 70 metriä aiemmin tunnetusta painanteesta luoteeseen.

Asumuspainanteet ovat säilyneet onnekaasti, sillä molempien painanteiden vieressä on heti kaiveluita ja parakin pohjia, joten asuinpaikka-alue on siltä osin tuhoutunut. Tämä todettiin myös asumuspainanteen 2 itäpuolelle tehdyissä koekuopissa, joiden maannos oli sekoittunutta.

Aiemmin muinaisjäännealue oli merkitty eteläosaltaan huomattavasti suuremmaksi, kuin mitä nyt todettiin. Myöskään pohjoisessa se ei jatku niin pitkälle kuin aiemmin oli oletettu.

Työtehtävissä määritelty historiallisten rakenteiden kartoittaminen koskee toisen maailmansodan aikaisten rakennusten pohjia. Välirauhan aikana vuonna 1940 Taipalsaaren Konstunkankaalle perustettiin varuskunta, joka oli käytössä jatkosodan ajan ja muutamia vuosia sen jälkeen, kunnes se lakkautettiin ilmeisesti 1940–50-luvun vaihteessa ja rakennukset purettiin.

Varuskuntaan liittyviä rakennuksia oli ainakin uimarannan eli Konstunhiekkan kohdalla ja hieman pohjoisempana Voipionniemessä. Inventoinnissa löytyi 10 rakennuksen pohjaa. Niistä 4 itäisintä ovat kooltaan noin 15x8 metriä ja niissä on sementti sokkeli, joka ulottuu paikoin yli metrin syvälle, mahdollisesti kyseessä on kellari. Rakennuksen keskiosassa myös sementti- tai betonirakenne, joka koostuu kahdesta halkaisijaltaan noin metrin levyisestä neliskanttisesta kuu-tiosta, jotka ovat limittäin toisiinsa nähden. Rakenne liittyy lämmitykseen ja/tai lieteen ja muodostaa palomuurin. Tien varressa on kolme muuta vastaavan kokoista rakennuksen pohjaa, mutta niissä ei ole näkyvissä betoni- tai sementtirakenteita. Lisäksi näistä itään on kaksi isoa pengerrettyä rakennuksen pohjaa, joista toisessa näkyy hieman sementtisokkeliä. Suurin näistä on kooltaan 25x12 metriä. Kyseessä lienee parakin tai suuren varastorakennuksen pohja. Toisen maailmansodan rakenteet luokitellaan muiksi kulttuuriperintökohteiksi. Kohteen nimeksi annettiin inventoinnissa Konstunhiekkä ja sille tehtiin aluerajaus, johon kuuluvat edellä mainitut rakenteet. Kunkin rakenteen koordinaatit on myös ilmoitettu kohdekuvauksessa ja ne on viety muinaisjäänne- rekisteriin alakohteina. Kohteen pääkoordinaatit ovat sen keskiosassa rakennuksen nro 7 kohdalla. Inventoinnissa tarkastettiin myös uimarannan eteläpuoleisessa niemessä oleva rakennuksen pohja. Kyseessä on ilmeisesti saunan pohja, kooltaan 4x4 metriä. Kivijalka on ladottu luonnonkivistä, mutta järvenpuoleisessa kulmassa on noin metrin halkaisijaltaan oleva sementtilaatta, joka on ilmeisesti toiminut portaana. Luonnonkiviperusta viittaa, että sauna voi olla vanhempi kuin varuskuntarakennukset, mutta sitä on ehkä käytetty vielä saman aikaisesti kuin niitä.

Tulevan venevalkaman aluetta inventoitiin kahlaten, mutta mitään muinaisjäänneeseen viittavaa ei havaittu. Aluetta tarkasteltiin myös kuvauskopterilla otetuista kuvista mahdollisten vedessä olleiden rakenteiden tai hylkyjen havaitsemiseksi, mutta sellaisia ei havaittu. Havaintojen tekemistä vaikeutti rannan kaislikot sekä tumma vesi. Ote inventoinnin kartasta:



Taipalsaari Konstunkangas. Kivikautisen asuinpaikan raja ja toisen maailmansodan rakenteiden raja. Rakenteiden koko osapuilleen on merkitty harmaana.

Edellä mainittu muinaisjäännös on osoitettava kaavakartalla asianmukaisin suojelumerkinnöin. Lisäksi kaava-alueelta tunnetaan yksi vedenalainen mahdollinen muinaisjäännös Konstunluodon hylky (ks. kohteen tiedot Museoviraston kulttuuriympäristön rekisteriportaalista [www.kyppi.fi/to.aspx?id=112.1000026670](http://www.kyppi.fi/to.aspx?id=112.1000026670)). Vesialueilta, joille kaavassa osoitetaan vesistön pohjaa muuttavaa maankäyttöä (esimerkiksi kaapelit, vesi- ja viemärijohtot, venesatamarakenteet), tulee tehdä riittävät arkeologiset vedenalaisinventoinnit/tarkkuusinventoinnit.

Rakennetusta kulttuuriperinnöstä vastaa Museoviraston ja maakuntamuseon välisen yhteistyösopimuksen nojalla Etelä-Karjalan museo. Varuskuntarakennusten pohjien osalta kaavoittaja on keskustellut kaavatyön alkuvaiheessa Etelä-Karjalan museon rakennustutkijan Sini Saarilahden kanssa. Saarilahti ei pitänyt pohjien merkitsemistä kaavakartalle tarpeellisena, kunhan asiasta mainitaan selostusosassa. Tarpeelliset inventoinnit kyseisistä rakennusten jäänteistä on tehty. On myöskin hyvin todennäköistä, että iso osa näistä pohjista säilyy virkistysalueilla jatkossakin.

### 3.135 Tekninen huolto

Alue on sähköistyksen piirissä, mutta keskitettyä vedenjakelu- tai viemäriverkkoa ei alueella vielä ole, entistä sairaala-alueita lukuun ottamatta. Verkosto poikkeaa alueella sen pohjoisosassa ja alueella on pumppaamo uimarannan taustalla. Osoitetaan asianmukaisesti kaavakartalla.

### 3.14 Maanomistus

Alueen maanomistus on pääosin Taipalsaaren kunnalla ja alueen tiloja pääasiassa ovat kookkaat kunnan omistamat tilat 831-409-1-116 Konstunkangas ja 1-994 Konstunpuisto. Kunta on käynyt neuvotteluja yksityisten maanomistajien kanssa pienempien tilojen 1-130, 2-7 ja 2-17 mukaan ottamisesta. Tarkoituksenmukaisen kokonaisuuden aikaansaamiseksi kyseiset tilat ovat mukana kaavaratkaisussa. Kunta on laatinut kaavoitus- ja maankäytösopimukset kyseisten tilojen omistajien kanssa.

## 3.2 **Suunnittelutilanne**

### 3.21 Valtakunnalliset alueidenkäyttötavoitteet

Valtioneuvosto päätti valtakunnallisista alueidenkäyttötavoitteista 14.12.2017. Päätöksellä valtioneuvosto korvaa valtioneuvoston vuonna 2000 tekemän ja 2008 tarkistaman päätöksen valta-

kunnallisista alueidenkäyttötavoitteista. Valtioneuvoston päätös tuli voimaan 1.4.2018. Valtakunnallisissa alueidenkäyttötavoitteissa linjataan maamme alueidenkäyttöä pitkälle tulevaisuuteen. Tavoitteilla vastataan niihin haasteisiin, joita mm. muuttoliikkeen vaikutukset aluerakenteeseen, yhdyskuntarakenteen eheyttämisen tarve, elinympäristön laatuvaatimukset, luonnon- ja rakennusperinnönsäilyminen ja yhteysverkostojen toimivuus alueidenkäytölle asettavat. Maankäyttö- ja rakennuslain mukaan valtakunnallisten alueidenkäyttötavoitteiden toteutumista tulee edistää valtion viranomaisten toiminnassa, maakunnan suunnittelussa ja kuntien kaavoituksessa.

Alla luetellut valtakunnalliset tavoitteet koskevat erityisesti nyt käsiteltävää asemakaavaa:

- Edistetään koko maan monikeskuksista, verkottuvaa ja hyviin yhteyksiin perustuvaa aluerakennetta, ja tuetaan eri alueiden elinvoimaa ja vahvuuksien hyödyntämistä.
- Luodaan edellytykset elinkeino- ja yritystoiminnan kehittämiseksi sekä väestökehityksen edellyttämälle riittävälle ja monipuoliselle asuntotuotannolle.
- Huolehditaan virkistyskäyttöön soveltuvien alueiden riittävydestä sekä viheralueverkoston jatkuvuudesta.
- Edistetään palvelujen, työpaikkojen ja vapaa-ajan alueiden hyvää saavutettavuutta eri väestöryhmien kannalta.
- Edistetään kävelyä, pyöräilyä ja joukkoliikennettä sekä viestintä-, liikkumis- ja kuljetuspalveluiden kehittämistä.
- Merkittävät uudet asuin-, työpaikka- ja palvelutoimintojen alueet sijoitetaan siten, että ne ovat joukkoliikenteen, kävelyn ja pyöräilyn kannalta hyvin saavutettavissa.
- Edistetään valtakunnallisen liikennejärjestelmän toimivuutta ja taloudellisuutta kehittämällä ensisijaisesti olemassa olevia liikenneyhteyksiä ja verkostoja sekä varmistamalla edellytykset eri liikennemuotojen ja -palvelujen toimivuudelle.
- Ehkäistään melusta, tärinästä ja huonosta ilmanlaadusta aiheutuvia ympäristö- ja terveyshaittoja.
- Varaudutaan sään ääri-ilmiöihin ja tulviin sekä ilmastonmuutoksen vaikutuksiin. Uusi rakentaminen sijoitetaan tulvavaara-alueiden ulkopuolelle tai tulvariskien hallintaa varmistetaan muutoin.
- Huolehditaan valtakunnallisesti arvokkaiden kulttuuriympäristöjen ja luonnonperinnön arvojen turvaamisesta.
- Edistetään luonnon monimuotoisuuden kannalta arvokkaiden alueiden ja ekologisten yhteyksien säilymistä.

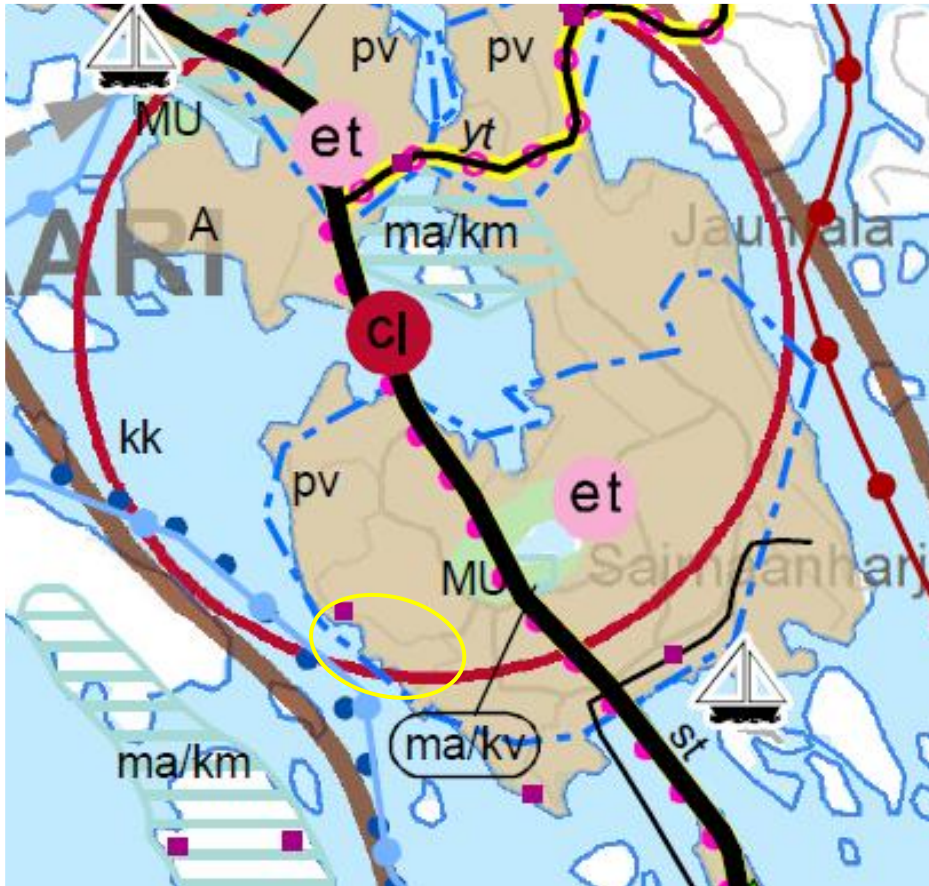
### 3.22 Maakuntakaava

*”Maakuntakaava on maankäyttö- ja rakennuslain mukainen yleispiirteinen suunnitelma maakunnan alueiden käytöstä. Siinä esitetään maakunnan yhdyskuntarakenteen ja alueidenkäytön perusratkaisut sekä maakunnan tavoiteltu kehitys keskipitkällä ja pitkällä aikavälillä. Maakuntakaavan tehtävänä on myös välittää valtakunnalliset alueidenkäyttötavoitteet kuntakaavoitukseseen.” (Etelä-Karjalan liitto)*

Taipalsaaren kunta kuuluu Etelä-Karjalan liittoon ja siten myös sen alaisuudessa laadittavan maakuntakaavan vaikutuspiiriin.

Etelä-Karjalan liiton maakuntavaltuusto on kokouksessaan 9.6.2010 hyväksynyt Etelä-Karjalan maakuntakaavan. Ympäristöministeriö vahvisti maakuntakaavan 21.12.2011.

Etelä-Karjalan maakuntavaltuusto hyväksyi Etelä-Karjalan 1. vaihemaakuntakaavan 24.2.2014. Vaihekaava kattaa koko maakunnan ja teemana on kaupallisten palveluiden, elinkeinoelämän ja liikenteen kehittämismahdollisuudet. Se korvasi 21.12.2011 vahvistetun Etelä-Karjalan maakuntakaavan vaihekaavan aluevarausten osalta.



Ote vahvistetusta maakuntakaavasta (yhdistelmä), suunnittelualue likimäärin osoitettu keltaisella

Maakuntakaavassa suunnittelualue on osoitettu taajamatoimintojen alueeksi (A). Merkinnällä osoitetaan yksityiskohtaista suunnittelua edellyttävät asumiseen, palvelu- ja työpaikka- sekä muihin taajamatoimintoihin varattavat rakentamisalueet. Alue kuuluu myös kasvukeskusalueen laatukäytävään (lk) ja kaupunki-/taajamarakenteen kehittämisen kohdealueeseen (kk). Suunnittelualue on vielä osa laatukäytävään kuuluvasta aluekeskuksesta (cl). Suunnittelumääräyksen mukaan on huolehdittava siitä, että alueelle sijoittuvat toiminnot ja maankäyttöratkaisut eheyttävät kaupunki-/taajamarakennetta sekä antavat hyvät mahdollisuudet kevyen liikenteen ja joukkoliikenteen kehittämiseen sekä lähipalvelujen toteuttamiseen. Yhdyskuntarakenteen eheyttämisessä on turvattava myös riittävät lähivirkistysalueet. Suunnittelualue on pohjavesialuetta (pv). Alueella sijaitsee myös muinaismuistokohde. Alueen editse kulkee Pien-Saimaan vene- ja melontareitit.

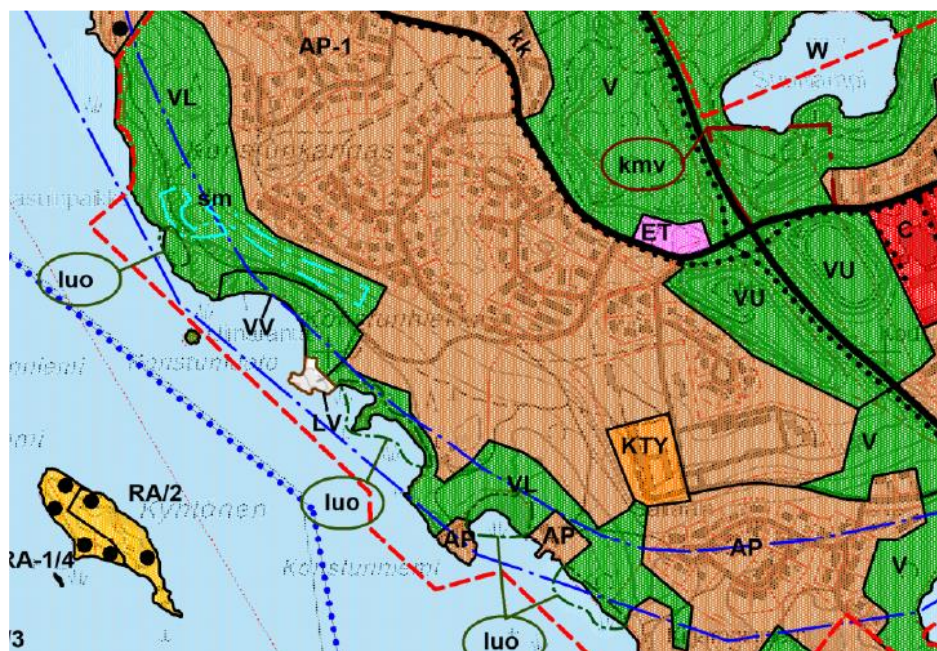
Etelä-Karjalan kokonaismaakuntakaavan seurantaraportissa (11/2015) korostetaan kehityskäytävän merkitystä maakunnan kasvun edellytysten turvaajana ja keskeisenä elinvoiman lähteenä: ”Maakuntakaavassa tavoitellaan keskeistä, eheyttävää ja tiivistettävää kasvukeskusalueen vetovoimaista laatukäytävää, joka sisältää Lappeenrannan maakuntakeskuksen ja Imatran kaupunkikeskukset sekä keskeisen työssäkäyntialueen aluekeskukset: Taipalsaari, Lappeenrannan Sammonlahti, Lauritsala ja Joutsenon taajama sekä Ruokolahden Rasila.” Väestön keskittymistä taajamiin raportissa pidetään hyvänä yhdyskuntarakenteen kannalta: ”Kun asuminen keskittyy taajamiin, on tällä suotuisa vaikutus yhdyskuntarakenteeseen. Yhdyskuntarakenteen tiivistyminen ja eheytyminen edistää myös valtakunnallisia alueidenkäyttötavoitteita.”





Aluetta koskeva Taipalsaaren Kirkonkylän, Saimaanharjun ja Kuivaketveleen osayleiskaava on hyväksytty Taipalsaaren kunnanvaltuustossa 17.4.1985 ohjeellisena. Alue on varattu julkisten palvelujen ja hallinnon alueeksi (PY), virkistysalueiksi (VL, VU), vesiliikenteen alueeksi (LV), pientalovaltaiseksi asuntoalueeksi (AP) sekä loma-asuntoalueeksi (RA).

Hankkeen aikana on selvitettävä myös yleiskaavan sisältövaatimukset, koska voimassa oleva kaava on selkeästi vanhentunut ja ilman oikeusvaikutusta. Eli maakuntakaavakin ohjaa enemmän asemakaavan muutosta kuin yleiskaava. Alueen yleiskaavan päivitys on käynnistynyt perusselvitysten ja OAS:man osalta talvella 2019. Keväällä 2023 nähtävillä ollut kaavaehdotus (FCG) noudattelee aluevarausten ja merkintöjen osalta täysin nyt käsillä olevaa asemakaavaratkaisua (AP-1, PIENTALOVALTAINEN ASUNTOALUE. Alue varataan pääosin tiiviiseen ja tiivistettävään pientaloasutukseen. Asuinkaavoituksen yhteydessä alueelle voidaan varata myös asuinympäristöön soveltuvia työtiloja, asumiselle tarpeellisia julkisia ja yksityisiä palveluja, alueen sisäisiä liikenneväyliä, pysäköintialueita, alueen asukaita palvelevia virkistys- ja puistoalueita sekä yhdyskuntateknisen huollon alueita. Alueen tiivistämistä tutkitaan asemakaavalla.):



Taipalsaaren kunnanvaltuusto on hyväksynyt alueen voimassa olevan asemakaavan 13.6.2012 § 33 (laaja ajantasaistaminen Saimaanharjun Konstunkankaan alueella). Ks. kartta likimääräisestä rajauksesta seuraavassa. Lisäksi kaavarajaukseen on otettu nyt mukaan vesialuetta, tarpeen alue-  
rajausten toimivuuden takia.



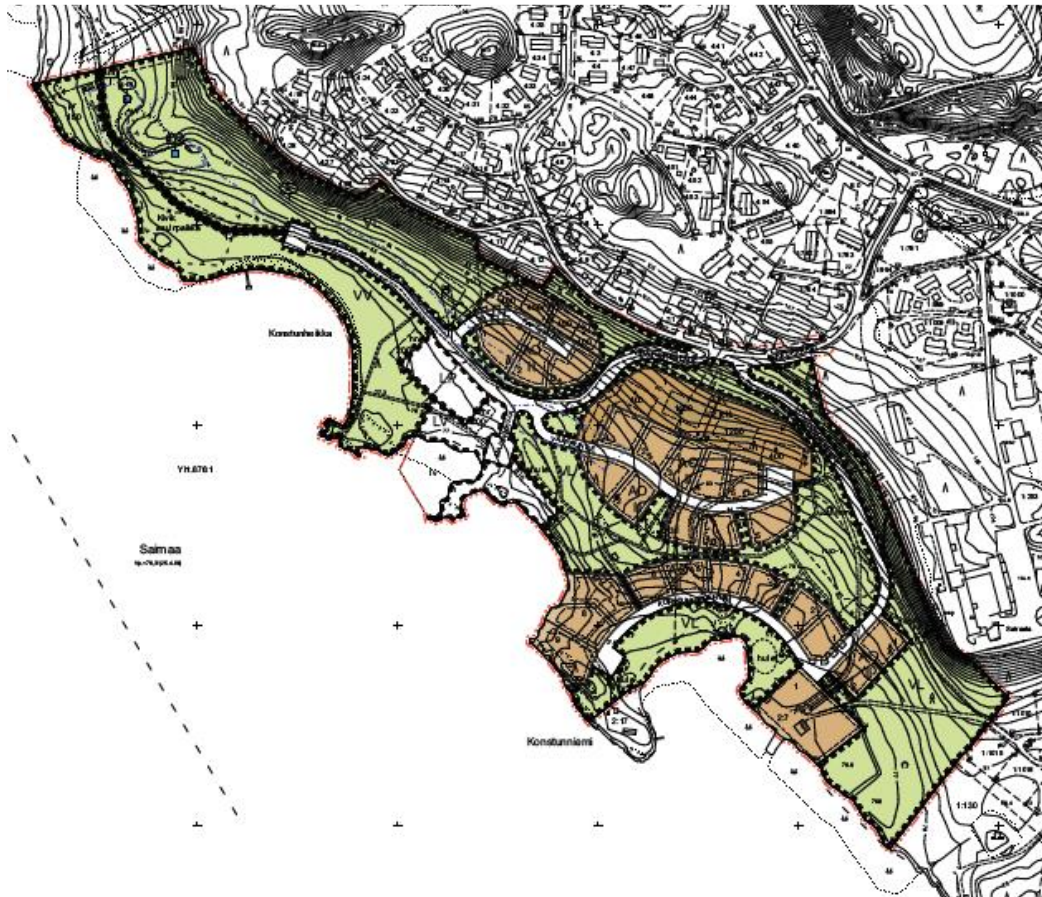
Voimassa olevassa asemakaavassa suunnittelualue on erillispientalojen korttelialuetta (AO), lähivirkistysaluetta (VL), uimaranta-alue (VV), venesatama / venevalkama (LV), maa- ja metsätalousaluetta (M), katualuetta (Konstunrantatie) ja loma-asuntojen korttelialuetta (RA), jolle on osoitettu saunan rakennusala 300 k-m<sup>2</sup> sekä ajoyhteydet (ajo). Uimaranta-alueella on yhdyskuntateknistä huoltoa palvelevan rakennuksen tai laitoksen rakennusala (et) ja muinaismuistolain rauhoittama kiinteä muinaisjäännös (sm), minkä takia maankäyttösuunnitelmista on pyydettävä museoviraston lausunto. Alueelle on merkitty myös ulkoilureittejä. Suunnittelurajaus on osoitettu punaisella katkoviivalla likimäärin edelliseen kaavakarttaan.

Kolme nykyistä rakennuspaikkaa rannalla ovat nykyisen kaavan ulkopuolella, näiltä osin kyseessä on juridisesti **asemakaavan laajennus**.

Kunnanvaltuuston päätöksellä 28.6.2017 hyväksyttiin **edellinen asemakaavaehdotus** nyt käsiteltävälle alueelle. Itä-Suomen hallinto-oikeus on 6.7.2018 antamallaan päätöksellä **kumonnut** valtuuston päätöksen. Päätöksen mukaan asemakaavan muutos ei perustunut viitasammakon suojelun huomioon ottamisen osalta kaavan merkittävät vaikutukset arvioivaan suunnitteluun ja sen edellyttämiin riittäviin tutkimuksiin ja selvityksiin. Ja koska asemakaavan muutoksen rajaukselle ei ole esitetty sellaisia maankäytöllisiä perusteluja, että kaavamuuos täyttäisi maanomistajien yhdenvertaisen kohtelun vaatimuksen. Asiaa ei palautettu valituksessa vaadittavalla

tavalla kuntaan uudelleen käsiteltäväksi, koska kaavan laatiminen ja muuttaminen on kunnan harkinnassa. Kunta ei valittanut hallinto-oikeuden päätöksestä.

Vuonna 2018 uudelleen käynnistetyn kaavahankkeen yhteydessä hyödynnetään mahdollisimman paljon edellisen kumoamiseen päätyneen asemakaavatyön selvityksiä (mm. luontoselvitys (liitteet 3 ja 4), muinaismuist selvitys (liite 5) sekä viitasammakkoselvitys (liite 6)), joita on täydennetty tarpeen mukaan (liitteet 7, 9 ja 10).



*Ote kumotusta asemakaavaehdotuksesta, suunnittelualue nyt rannan osalta likimäärin sama, on pyritty laajentamaan Konstunniemeen ja alueen kaakkoispuolelle jo rakennetuille rakennuspai-koille sekä tarpeen mukaan vesialueelle*

### 3.25 Rakennusjärjestys

Taipalsaaren kunnan rakennusjärjestys on tullut voimaan 29.6.2021.

### 3.26 Pohjakartta

Asemakaavan **pohjakarttana** käytetään 5.6.2009 hyväksyttyä pohjakarttaa, joka on edelleen hyvin ajan tasalla. Uusien tielinjausten ja rakennusten osalta karttaa täydennetään prosessin aikana tarpeen vaatiessa työkartoille.

## **4 ASEMAKAAVAN SUUNNITTELUN VAIHEET**

### **4.1 Asemakaavan suunnittelun tarve**

Kunnan tavoitteena on edelleen osoittaa alueelle uusi vetovoimainen Saimaan vesistöön tukeutuva korkeatasoinen asuinalue monipuolistamaan kunnan tonttitarjontaa. Virkistyskäytön osalta haetaan myös uusia mahdollisuuksia hyödyntää jo aktiivisessa käytössä olevaa ulkoilualuetta. Itä-Suomen hallinto-oikeuden päätöksessä (6.7.2018) todetut virheet on korjattu.

### **4.2 Suunnittelun käynnistäminen ja sitä koskevat päätökset**

Kunta on ideoinut ja käynyt keskustelua alueen tulevasta käytöstä jo useita vuosia.

Suunnittelualueen nykyinen asemakaava on hyväksytty vuonna 2012, jolloin Konstunkankaan alueelle tehtiin laaja asemakaavan saneeraus/ päivitys. Arkkitehtikilpailu nyt käsiteltävälle ranta-alueelle järjestettiin vuoden 2014 lopulla. Pian sen jälkeen aloitettiin uusin tavoittein kaavamuu- tos, jonka tavoitteena oli voimakkaasti kehittää aluetta asuinrakentamisen suuntaan. Kyseinen kaavatyö päättyi Itä-Suomen hallinto-oikeuden päätökseen 6.7.2018, jolla se kumosi kunnanval- tuuston päätöksen 28.6.2017.

Tekninen lautakunta päätti kokouksessaan 16.8.2018 § 71, ettei kunta hae valituslupaa em. pää- töksestä ja käynnisti kaavamuutoksen pikaisesti uudelleen. Kunta on viranhaltijapäätöksellään 3.9.2018 13§ tilannut kaavatyön Karttaako Oy:ltä.

### **4.3 Osallistuminen ja yhteistyö**

#### 4.31 Osalliset

Osallisia ovat suunnittelu- ja lähialueen maanomistajat sekä ne, joiden asumiseen, työntekoon tai muihin oloihin laadittava kaava saattaa huomattavasti vaikuttaa. Lisäksi osallisia ovat viran- omaiset ja yhteisöt, joiden toimialaa suunnittelussa käsitellään. Osallisilla on oikeus ottaa osaa kaavan valmisteluun, arvioida sen vaikutuksia ja lausua kaavasta mielipiteensä (MRL 62 §).

#### 4.32 Vireilletulo

OAS oli ensimmäisen kerran nähtävillä jo 13.12.2018 - 4.1.2019.

#### 4.33 Osallistuminen ja vuorovaikutusmenettelyt

Liitteenä 1 olevassa osallistumis- ja arviointisuunnitelmassa (OAS) on esitelty tarkemmin kaa- vaprosessin vuorovaikutusmenettelyä.

### **4.4 Asemakaavan tavoitteet**

#### 4.41 Valtakunnalliset alueiden käytön tavoitteet

On esitelty kohdassa 3.21. Näistä voisi edelleen korostaa ja tiivistää seuraavat osa-alueet, jotka ovat tässä hankkeessa erityisen huomion kohteena:

- Luodaan edellytykset monipuoliselle asuntotuotannolle.
- Huolehditaan virkistyskäyttöön soveltuvien alueiden riittävydestä sekä viher- alueverkoston jatkuvuudesta.

- Merkittävät uudet asuinalueet sijoitetaan siten, että ne ovat joukkoliikenteen, kävelyn ja pyöräilyn kannalta hyvin saavutettavissa.
- Edistetään luonnon monimuotoisuuden kannalta arvokkaiden alueiden ja ekologisten yhteyksien säilymistä.

#### 4.42 Lähtökohta-aineiston asettamat tavoitteet

##### Yleiskaavan ja maakuntakaavan asettamat tavoitteet

Alueen kehittämisen kannalta **maakuntakaava on tuorein ja ainoa oikeusvaikutteinen suunnittelu ohjaava kaava**. Nyt käsillä olevan hankkeen voidaan katsoa liittyvän olennaisesti maakuntakaavassa osoitettuun taajamatoimintojen alueeseen (**A**). Merkinnällä osoitetaan yksityiskohtaista suunnittelua edellyttävät asumiseen, palvelu- ja työpaikka- sekä muihin taajamatoimintoihin varattavat rakentamisalueet. Alue kuuluu myös kasvukeskusalueen laatukäytävään (**lk**) ja kaupunki-/taajamarakenteen kehittämisen kohdealueeseen (**kk**). Suunnittelualue on vielä osa laatukäytävään kuuluvasta aluekeskuksesta (**cl**). Suunnittelumääräyksen mukaan on huolehdittava siitä, että alueelle sijoittuvat toiminnat ja maankäyttöratkaisut eheyttävät kaupunki-/taajamarakennetta sekä antavat hyvät mahdollisuudet kevyen liikenteen ja joukkoliikenteen kehittämiseen sekä lähipalvelujen toteuttamiseen. Yhdyskuntarakenteen eheyttämisessä on turvattava myös riittävät lähivirkistysalueet. Suunnittelualue on pohjavesialuetta (**pv**). Alueella sijaitsee myös muinaismuistokohde. Alueen editse kulkee Pien-Saimaan vene- ja melontareitit.

Maakuntakaavoituksesta vastaavan Etelä-Karjalan liiton OAS:masta jättämässä lausunnossa todettiin jo seuraavaa: Asemakaavatyö on voimassaolevan maakuntakaavan tavoitteiden mukainen. Etelä-Karjalan liiton mielestä on hyvä, että Itä-Suomen hallinto-oikeuden kumoama kaavatyö on käynnistetty nyt uudelleen. Liitto pitää tärkeänä, että alueen edellisiä selvityksiä täydennetään ja näin ollen uudistetussa asemakaavassa voidaan ottaa paremmin huomioon alueen luontoarvot ja uhanalaiset lajit.

Alueen **yleiskaava on siis ohjeellinen ja ilman varsinaista oikeusvaikutusta**, eikä sen ajatukset vanhentuneita aluevarauksia pyritä noudattamaan käsillä olevassa asemakaavatyössä. Selkein muutos ohjeelliseen yleiskaavaan verrattuna on nyt käsiteltävässä asemakaavassa se, että aluetta kehitetään myös asumisen, eikä pelkästään virkistyskäytön ja sairaalatoimintojen ehdoilla. Yleiskaavan aluevaraukset uimarannalle ja venesatamalle pyritään toki säilyttämään.

Alueella ei ole oikeusvaikutteista yleiskaavaa, joten suunnittelussa on otettu huomioon myös mitä Maankäyttö- ja rakennuslaki sanoo yleiskaavan sisältövaatimuksista (MRL 39 §):

"Yleiskaavaa laadittaessa on maakuntakaava otettava huomioon siten kuin siitä edellä säädetään."

*Vastine: Maakuntakaava ja maakuntakaavaa laativan maakuntaliiton lausunnot on otettu täysimääräisesti huomioon koko kaavaprosessin ajan, ks. edellä ja kohta 5.411.*

MRL 39 § mukainen huomioonotto on selvitetty seuraavassa. Numerointi (1-9) viittaa MRL 39 §:n 2 mom. numerointiin. *Huomioonotto on kuvattu kursivilla.*

1) Yhdyskuntarakenteen toimivuus, taloudellisuus ja ekologinen kestävyys;  
*Alue sijaitsee katuverkkoon, yhdyskuntatekniikkaan ja taajaman palveluihin nähden erittäin edullisella paikalla.*

2) Olemassa olevan yhdyskuntarakenteen hyväksikäyttö;

*Alueella on jo osittain valmis palvelu- ja tieverkko, sähköistys ja toimivat tietoliikenneyhteydet sekä nykyisellä rakennuskannalla valmiit kiinteistökohtaiset vedenhankintaa ja jätevesien käsittelyä koskevat ratkaisut. Jatkossa kaikki tontit liitetään kunnan vesihuoltoverkkoon.*

3) Asumisen tarpeet ja palveluiden saatavuus;

*Kohdan 1 mukaisesti. Alue on arvioitu kunnan mahdollisista uusista alueista asumisen kannalta kaikkein vetovoimaisimmaksi.*

4) Mahdollisuudet liikenteen, erityisesti joukkoliikenteen ja kevyen liikenteen, sekä energia-, vesi- ja jätehuollon tarkoituksenmukaiseen järjestämiseen ympäristön, luonnonvarojen ja talouden kannalta kestäväällä tavalla;

*Alueen sijainti yhdyskuntarakenteessa on erittäin otollinen joukkoliikenteen ja keskitetyn jakelu- liikenteen järjestämisen kannalta. Energia-, vesi- ja jätehuollon osalta kohdan 1 mukaisesti.*

5) Mahdollisuudet turvalliseen, terveelliseen ja eri väestöryhmien kannalta tasapainoiseen elinympäristöön;

*Ympäristössä ei ole tunnistettavia turvallisuusriskejä. Terveellisyys, tasapainoinen elinympäristö: Alue sijaitsee jo olevan asutuksen tuntumassa.*

6) Kunnan elinkeinoelämän toimintaedellytykset;

*Alueen kehittäminen asumisen suuntaan rikastuttaa kunnan elinkeinoelämää, läheisen taajaman palveluja ja houkuttelee mahdollisesti uusia veronmaksajia.*

7) Ympäristöhaittojen vähentäminen;

*Kaavaan sisältyy tiukat vesiensuojelua ja pohjavettä koskevat määräykset.*

8) Rakennetun ympäristön, maiseman ja luonnonarvojen vaaliminen;

*Alueeseen ei juurikaan liity rakennetun kulttuuriympäristön arvoja. Luonnonolojen ja maiseman vaaliminen on käsitelty laajasti tässä selostusosassa ja liitteenä olevissa luontoinventoinnissa.*

9) Virkistykseen soveltuvien alueiden riittävyys.

*Kunnan omistuksessa oleville alueille ei ole osoitettu omarantaisia tontteja ja uudisrakentamisen sekä rannan väliin on jätetty riittävät virkistysalueet/ ulkoilureitit. Virkistyskäytön osalta on haettu myös uusia mahdollisuuksia hyödyntää jo aktiivisessa käytössä olevaa ulkoilualuetta. Konstunhiekan uimaranta on edelleen suunnittelualueen virkistyskäytön keskeisin osa, eikä sitä ole supistettu lainkaan (pinta-alaa lähes 2 hehtaaria ja rantaviivaa noin 350 metriä). Tämä riittää jatkossakin hyvin palvelemaan Konstun alueen asukkaita ja hyvin laajasti muitakin kyseisen alueen käyttäjiä. Yleiset virkistysalueet jatkuvat tästä luoteen suuntaan jatkossakin siten, että yhtenäistä rakentamatonta rantaviivaa jää alueelle edelleen noin kilometrin verran. Alueen olemassa olevat virkistysreitit on otettu huomioon kaavaratkaisussa pääosin nykyistä tiestöä ja polkuverkostoa hyödyntäen. Uusien korttelialueiden kohdalla on osoitettu korvaavat yhteydet siten, että koko suunnittelualueen läpi kulkeva virkistyskäyttö voi jatkua edelleen ilman esteitä.*

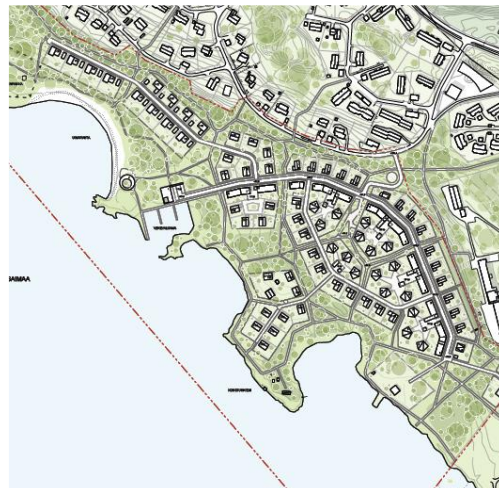
*”Yleiskaava ei saa aiheuttaa maanomistajalle tai muulle oikeuden haltijalle kohtuutonta haittaa.” Vastine: Kaavaratkaisulla ei aiheuteta kohtuutonta haittaa maanomistajille, muille oikeuden haltijoille, lähialueen asukkaille tai muille osallisille.*

**Kaikki edellä mainitut vaatimukset on otettu huomioon asemakaavaa laadittaessa ja useimmat niistä ovat olleet korostetusti esillä jo suunnittelutyön alkuvaiheen tavoiteasettelussa.**

Maakuntakaavan ja yleiskaavan sisältö on selvitetty kohdissa 3.22 ja 3.23.

## 4.5 Tutkitut vaihtoehdot

Alueella aikanaan järjestetyssä arkkitehtikilpailussa saatiin useita eri vaihtoehtoja, joista voittajatyö tarkennettiin kaavaehdotusvaiheeseen saakka (ks. sivu 17). Kyseinen kaava kaatui hallinto-oikeuden käsittelyssä. Seuraavassa joitakin satunnaisia otoksia / ideoita kilpailun sadosta:





Selkeitä suunnitteluun liittyviä korjaustarpeita ovat nyt ainakin edellä mainitussa oikeuskäsitteilyssä esille nostetut ongelmat eli viitasammakkoselvityksen huomiointi ja kaava-alueen raja-  
myös edellisen ja nykyisen kaavatyön aikana teetetyn perusselvitykset ovat tuoneet hankkeelle merkittävästi reunaehtoja, joita ei ollut vielä huomioitu edellisissä arkkitehtikilpailun töissä. Myöskään monissa kilpailutöissä esitetyt rakennusoikeuksien määrät eivät ole realistisia tänä päivänä alueelle.

Kunnan virkamiestyöryhmässä muita esille nostettuja tavoitteita edelliseen kaavaehdotukseen verrattuna ovat mm.:

- kerrostalotonttien poistaminen ja tehokkuuden lasku muutenkin
- panostetaan tonttien laatuun, ei määrään
- alueen virkistyskäyttö edelleen korostetusti esillä
- yhdyskuntataloudellisuus, katuverkoston supistaminen erityisesti
- vuorovaikutteisuuden korostaminen osallisten kanssa
- venevalkamarasitteiden paikantaminen ja huomiointi kaavassa
- Konstun majan säilyttäminen nykyisellä paikallaan
- työneuvottelu ELY-keskuksen kanssa työn alkuvaiheessa (ks. liite 2)

***-> Tavoitteena on edelleen hyvin vetovoimainen pientalovaltainen asuinalue Saimaan rannalla, palveluiden lähellä ja runsaiden virkistysalueiden keskellä !***

Omarantaiset tontit olivat lähtökohtaisesti kyseisellä kunnan omistamalla alueella selkeästi tiloihin sidotun pääoman "selkäranka", joten niiden lukumäärää hahmotettiin jo työn alkuvaiheessa. Yksittäisen tontin leveydeksi ja rantaviivan sopivaksi pituudeksi todettiin n. 30 metriä, mikä riittää vielä hyvin viihtyisän ympäristön muodostamiseen. Näin ollen omarantaisten tonttien lukumääräksi tuli kunnan omistamalla alueella noin 5 kpl. Viitasammakkoselvitys, Konstunniemen maisemalliset arvot sekä uimarannan ympäristö rajaavat merkittävän osan alueen rannoista rakentamisen ulkopuolelle. Takamaan tonteille haluttiin myös selkeästi muodostaa yhteys vesistöön niiden vetovoimaisuuden turvaamiseksi. Myös iso tonttikoko todettiin alustavissa tavoitteissa. Em. reunaehdot valittiin tarkemman luonnostelun pohjaksi.

Alueesta on tämän jälkeen laadittu useita vaihtoehtoisia luonnoksia (kaavarunkoja), joita on käsitelty työn alkuvaiheessa ensisijaisesti maanomistajan/kunnan toimesta. Selkeyden vuoksi mukaan otettiin myös kolme rakennettua rakennuspaikkaa Saimaan rannalta (mm. tieyhteyksien ja

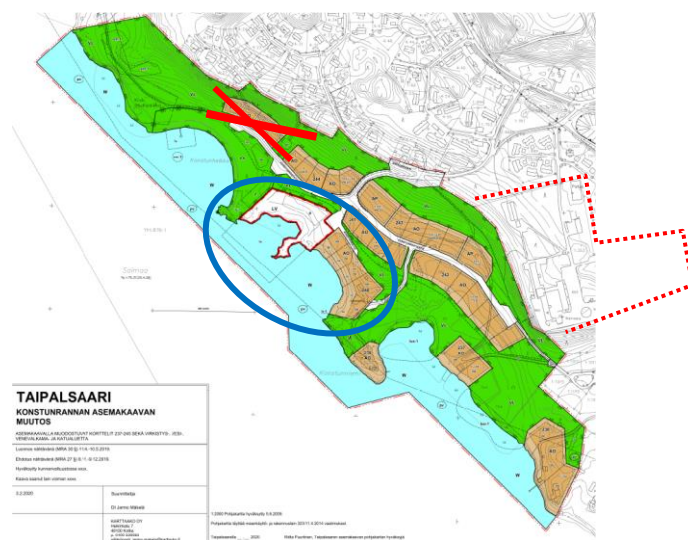


vesihuollon järjestely). Samassa yhteydessä kunnan omistukseen jääville alueille lisättiin tontteja, korostetusti vaihteittainen/ suhdanteista ym. riippuvainen rakentamismahdollisuus.

Ensimmäisestä kaavaluonnoksesta ja kaavaehdotuksesta jätettiin runsaasti kielteistä palautetta varsinkin uimarannan taustalle sijoitetun neljän AO-tontin korttelin osalta. Myös entisen sairaala-alueen mukaan ottamisesta suunnitteluun esitettiin laajasti vaatimuksia.

Keväällä 2020 ranta-aluetta koskeva kaavaehdotus oli jo etenemässä kunnan hyväksymiskäsittelyyn, kun vallitseva koronaepidemia keskeytti hallinnolliset toimet väliaikaisesti. Lisäksi alueelta tehtiin kevään 2020 aikana uusia havaintoja viitasammakosta, jonka perusteella alueelle tehtiin uudet inventoinnit tältä osin (liite 9). **Selvityksessä todettiin viitasammakon levittäytyneen myös aiempaa pohjoisemmalle rannan osuudelle, mikä johti kaavaratkaisun uudelleen arviointiin tältä osin !!** Ks. sininen rajaus seuraavassa kartassa.

Samassa yhteydessä kaavaratkaisusta päätettiin poistaa paljon vastustusta aiheuttanut kortteli-alue uimarannan taustalta ja aluetta laajennettiin aiempien vaatimusten mukaisesti myös entiselle sairaala-alueelle. Seuraavassa kuvassa siis ajatuksiltaan vanhentunut ehdotus keväältä 2020:



Vuoden 2021 keväällä nähtävillä ollut kaavaluonnos ei kerännyt enää yhtä paljon kriittisiä kannanottoja, kaavanlaatijan vastine palautteesta liitteenä 11. Vastine kaavaehdotuksen palautteesta liitteenä 14.

Kaavaehdotus eteni jo syksyllä 2022 hyväksymiskäsittelyyn (khal 28.11.2022 § 390), mutta kunnanvaltuusto palautti asian valmisteluun 17.1.2023 § 4 äänin 14-13.

Tekninen lautakunta esitti asemakaavan hyväksymistä kahdessa osassa kunnanhallitukselle 16.3.2023 § 28. Asia ei ole edennyt päätöksenteossa sen jälkeen. Työneuvottelussa 4.5.2023 kunnassa sovittiin, että rannan ja sairaalan alueen osalta laaditaan erilliset kaavakartat, -merkinnät ja -selostukset. Tekninen lautakunta käsittelee ranta-alueen erillisenä syksyllä 2023, kun kaava-aineistoa on täydennetty myös havainnekuvalla alueesta.

## 5 ASEMAKAAVAN KUVAUS

### 5.1 Kaavan rakenne

Asemakaavalla muodostuvat korttelit 237-244 sekä niihin liittyviä virkistys-, vesi-, venevalkama- ja katualueita.

#### 5.11 Mitoitus

Alue on suunniteltu rantaan tukeutuvaa väljää pientaloasutusta varten (AO/AP).

Kaavassa on osoitettu 37 erillispientalojen tonttia (AO) ja yksi asuinpientalojen tontti (AP), joiden keskikoko on noin 2070 m<sup>2</sup> ja keskimääräinen tehokkuus 21 %.

Asukkaita alueelle voi sijoittua noin 150 - 200 perhekoosta riippuen. Alueen kokonaisrakennusoikeus on 16 894 kerrosalaneliometriä, joten aluetehokkuus jää koko suunnittelualueella hyvin väljäksi (noin 4,5 %). Tarkempi kaavan tilastointi on tapahtunut ehdotusvaiheessa (ks. tilastolomake liitteenä 12).

#### 5.12 Palvelut

Alue tukeutuu pääasiassa Saimaanharjun palveluihin, jotka sijaitsevat noin 1 km:n etäisyydellä.

### 5.2 Ympäristön laatua koskevien tavoitteiden toteutuminen

Asemakaavoituksen lähtökohtana on edelleen vesistöön tukeutuva väljä pientaloalue. Kaava toteuttaa tämän tavoitteen. Yleisilmettä leimaa viheralueiden ja -verkostojen runsaus sekä myös virkistyskäyttöön jäävien rantojen määrä.

### 5.3 Aluevaraukset

#### 5.31 Korttelialueet

Alue on suunniteltu väljää pientaloasutusta varten (AO, AP).

Kaavassa on osoitettu 37 erillispientalojen (AO) tonttia, joista nyt 6 on omarantaisia (yksityisten maanomistajien pääasiassa jo rakentuneet alueet). Keskimääräinen AO-tontin koko on 2034 m<sup>2</sup>. Pienin tontti on 1160 m<sup>2</sup> ja suurin 4494 m<sup>2</sup>. Rakennusoikeus on AO-tonteilla keskimäärin noin 424 kerrosala-m<sup>2</sup>. Tehokkuus (e) vaihtelee välillä 0,08 - 0,25. Lähes kaikki yksityisten maanomistajien omarantaiset tontit ovat AO-tonteista väljimpiä tehokkuudeltaan (0,08 - 0,13).

Kaavassa on osoitettu lisäksi yksi asuinpienpientalojen (AP, 243/7) tontti ei-omarantaisena (3409 m<sup>2</sup>). Tontille on käytännössä mahdollista rakentaa myös rivitaloja. Rakennusoikeus on AP-tontilla 35 % (e=0,35). Näin ollen rakennusoikeutta AP-tontilla on 1193 kerrosala-m<sup>2</sup>.

Asuinrakentamisessa kaava sallii yleensä kaksikerrosratkaisun (I u 3/4). Lisäksi kaava sallii useimmilla rinnetonteilla alarinteen puolella kaksi- tai kolmitasoratkaisun (1/2 k I tai 1/2 k I u 3/4). Konstunniemen kärjessä ja uimarannan takana kerrosaluku on maisemallisesti aroilla paikoilla I tai I u 1/2. Asukkaita alueelle on mahdollista sijoittaa noin 150 - 200.

Kaava määrää, että alueella on sopivina ryhminä noudatettava rakennuksen koon, mittasuhteiden, materiaalin ja värityksen suhteen yhtenäistä rakentamistapaa. Kirkkaat värit on kielletty

julkisivuissa. Kattomuodoista sallittuja ovat tummat harja- tai pulpettikatot, luonnonläheiset värit. Rakennusten suunnittelussa on huomioitava maaperästä aiheutuvan radonhaitan torjunta.

Tulvakorkeuksista, hulevesien käsittelystä sekä viemäri-vesien johtamisesta on kaavamääräyksissä omat osionsa (ks. asemakaavamerkinnot ja -määräykset).

Kaavamääräyksiä ja mm. rakennusaloja on tarkennettu vielä ensimmäisen kaavaehdotuksen laatimisen yhteydessä tarkentavien maastokäyntien ja koepaalutuksen jälkeen.

### 5.32 Muut alueet

#### 5.321 Virkistysalueet ja venevalkamat

Alueelle on osoitettu yhtenäinen laaja viheralueverkosto (**VL/VV/W**), johon on osoitettu ulkoilua varten laaja ohjeellinen virkistysreitiverkosto. Alue yhdistetään kaakon suunnalla Kirjamoinniemen alueeseen jalankululle ja polkupyöräilylle varatulla kadulla (pp). Osa reiteistä on jo nyt käytössä opastettuina reitteinä tai pienempinä polkuina. Virkistys- ja vesialueiden ympäristöarvot ja muinaismuistot on osoitettu asianmukaisesti (**luo-1, sm-1, sm-2, s**). Lähes koko alue on vedenhankintaa varten tärkeää pohjavesialuetta (**pv**). Kaavamääräyksen mukaan pohjavesialueelle ei saa sijoittaa pohjaveden laatua tai määrää vaarantavaa toimintaa. Toimintaan ei saa liittyä maaperän pilaantumiseen liittyvää riskiä. Pohjavesien osalta rajoituksia saattaa lähinnä tulla ympäristönsuojelulain 16 ja 17 §:n osalta sekä vesilain 3 luvun 2 §:n osalta.

Alueen toimivuuden kannalta keskeiselle paikalle Konstunhiekalle on edelleen osoitettu uimaranta-alue (**VV**). Alue on tarpeellinen ennen muuta kaava-alueen taustamaaston tontteja ja asukkaita varten sekä laajemminkin kuntalaisille. VV-alueelle on osoitettu huoltorakennusten rakennusoikeus. Asutuksen ja uimarannan kannalta keskeiselle paikalle sekä sairaalanmäelle on osoitettu leikkipaikat (**le**) sekä rantaan pysäköintialueet (**p**).

Kaava-alueelle on osoitettu yksi venesatama/venevalkama (**LV**), joka on tarkoitettu alueen asukkaiden ja nykyisten venepaikan haltijoiden käyttöön.

#### 5.322 Liikennealueet ja kulkuyhteydet

Liikenne ranta-alueelle johdetaan Konstunkankaan taajaman Ankkurikaari-nimisen kokoojaka-dun ja olemassa olevan uimarannalle johtavan Konstunrantatien kautta. Pieni osa autoliikenteestä kulkee kaavoitettavalle alueelle edelleen Kirjamoinniemen asuinalueen läpi (nykyiset tieyh-teydet jo olemassa olevalle asutukselle). Katuverkko myötäilee maaston muotoja ja on pyritty pitämään mahdollisimman suppeana (kaavatalous). Olemassa olevia rasteja on rannan lähei-syydessä osoitettu kevyemmällä merkinnällä (ajoyhteys). Sairaala-alueen liikenne-eräalueet nou-dattelevat hyvin pitkälle nykyistä tieverkkoa.

## 5.4 Kaavan vaikutukset

### 5.41 Suhde maakuntakaavaan ja yleiskaavaan

#### 5.411 Maakuntakaava

Asemakaavan aluevaraukset ovat sopusoinnussa maakuntakaavan kanssa. **Alueen kehittämisen kannalta maakuntakaava on tuorein ja ainoa oikeusvaikutteinen suunnittelua ohjaava kaava.**

Nyt käsillä olevan hankkeen voidaan katsoa liittyvän olennaisesti maakuntakaavassa osoitettuun taajamatoimintojen alueeseen (A). Merkinnällä osoitetaan yksityiskohtaista suunnittelua edellyttävät asumiseen, palvelu- ja työpaikka- sekä muihin taajamatoimintoihin varattavat rakentamisalueet.

Suunnittelumääräyksessä todetaan, että alueen yksityiskohtaisemmassa suunnittelussa tulee edistää yhdyskuntarakenteen eheytymistä hajanaisesti ja vajaasti rakennetuilla alueilla tukien olemassa olevaa infraa. Suunnittelussa tulee myös edistää taajaman ydinalueen kehittämistä toiminnallisesti ja taajamakuvallisesti selkeästi hahmottuvaksi keskukseksi. Yksityiskohtaisemmassa suunnittelussa rakentaminen ja muu maankäyttö on sopeutettava ympäristöönsä niin, että taajaman omaleimaisuus ja viihtyisyys vahvistuvat ja ympäristö-, luonto- ja kulttuuriperintöarvojen säilyminen turvataan sekä varmistetaan sisäisten puisto- ja virkistys- sekä muiden vapaa-alueiden riittävyys.

Alue kuuluu myös kasvukeskusalueen laatukäytävään (Ik) ja kaupunki-/taajamarakenteen kehittämisen kohdealueeseen (kk). Suunnittelualue on vielä osa laatukäytävään kuuluvasta aluekeskuksesta (cl). Suunnittelumääräyksen mukaan on huolehdittava siitä, että alueelle sijoittuvat toiminnot ja maankäyttöratkaisut eheyttävät kaupunki-/taajamarakennetta sekä antavat hyvät mahdollisuudet kevyen liikenteen ja joukkoliikenteen kehittämiseen sekä lähipalvelujen toteuttamiseen. Yhdyskuntarakenteen eheyttämisessä on turvattava myös riittävät lähivirkistysalueet. Suunnittelualue on pohjavesialuetta (pv). Alueella sijaitsee myös muinaismuistokohde. Alueen editse kulkee Pien-Saimaan vene- ja melontareitit.

Kaavaratkaisu on täysin maakuntakaavan aluevarausten ja kaavamääräysten mukainen.

Maakuntakaavoituksesta vastaavan Etelä-Karjalan liiton ensimmäisestä OAS:masta jättämässä lausunnossa todetaan seuraavaa: Asemakaavatyö on voimassaolevan maakuntakaavan tavoitteiden mukainen. Etelä-Karjalan liiton mielestä on hyvä, että Itä-Suomen hallinto-oikeuden kumoama kaavatyö on käynnistetty nyt uudelleen. Liitto pitää tärkeänä, että alueen edellisiä selvityksiä täydennetään ja näin ollen uudistetussa asemakaavassa voidaan ottaa paremmin huomioon alueen luontoarvot ja uhanalaiset lajit.

#### 5.412 Yleiskaava

Alueen **yleiskaava on siis ohjeellinen ja ilman varsinaista oikeusvaikutusta**, eikä sen ajatuksiltaan vanhentuneita aluevarauksia pyritäkään noudattamaan käsillä olevassa asemakaavatyössä. Selkein muutos ohjeelliseen yleiskaavaan verrattuna on nyt käsiteltävässä asemakaavassa se, että aluetta kehitetään myös asumisen, eikä pelkästään virkistyskäytön ja sairaalan toimintojen ehdoilla. Yleiskaavan aluevaraukset uimarannalle ja venesatamalle pyritään toki säilyttämään.

Voidaan todeta, että asemakaavaehdotus on riittävässä määrin yleiskaavan ohjausvaikutuksen mukainen ottaen huomioon suunnittelun tarkkuustaso (yksityiskohtaisella kaavalla voidaan poiketa yleispiirteisistä kaavoista). Maakuntakaavan ja yleiskaavan sisältö on selvitetty kohdissa

3.22 ja 3.23. Alueella ei ole vielä oikeusvaikutteista yleiskaavaa, joten suunnittelussa on otettu huomioon myös mitä Maankäyttö- ja rakennuslaki sanoo yleiskaavan sisältövaatimuksista (MRL 39 §), ks. sivut 20-21. Vireillä olevan yleiskaavatyön aluevaraukset ovat täysin nyt esitetävän asemakaavaratkaisun mukaisia.

#### 5.42 Vaikutus rakennettuun ympäristöön

##### 5.421 Yhdyskuntarakenne ja palveluiden järjestäminen

Alue sijaitsee täysin kiinni olemassa olevassa asutuksessa kuten mm. kohdan 1.1 sijaintikartasta voi havaita. Etäisyys useimpiin palveluihin on noin 1 km. Ranta-alueelle on hyvä tieyhteys Ankkurikaaren kokoojakadun kautta sekä turvalliset kevyen liikenteen yhteydet.

Suunnitellut asuntoalueet tyydyttävät Taipalsaarella sellaista kysyntää, joka pyrkii hakeutumaan tiiviimmin rakennetun taajama-alueen ulkopuolelle rantojen tuntumaan, kuitenkin keskitetyn kunnallistekniikan piiriin. Käsillä oleva kaavaratkaisu vähentää siten sellaista rannoille ja niiden tuntumaan hakeutuvaa hajanaista asutusta, jonka palveluiden ja vesihuollon hoitaminen on vaikeaa (Saimaan suurempi kuormittavuus).

##### 5.422 Sosiaaliset vaikutukset

Suunnittelu- ja lähialueen asukkaisiin kaavaratkaisulla saattaa olla vaikutuksia, sillä uudisrakentamiseen varatut alueet sijaitsevat melko lähellä nykyisiä asukkaita. Tonttien sijoitteluun asema-kaavassa on kiinnitetty erityistä huomiota ja alueelle on jätetty vyöhykkeitä, jotka toimivat puskurina uudisrakentamisen ja vanhemman rakennuskannan välissä. Jyrkkä rinne toimii myös erinomaisena puskurina vanhan ja uuden asutuksen välissä. Uudisrakentaminen ei uhkaa järvinäkymiä nykyisen taajaman laidan asutukselta. Naapureilla oli mahdollisuus jälleen antaa mielipiteensä kaavaehdotuksen nähtävillä olon aikana, vastine liitteenä 14.

##### 5.423 Vesihuolto ja sen taloudellisuus

Kaava-alue sijaitsee melko edullisesti olemassa olevan keskitetyn viemäriverkon laidalla. Asemakaavoitusta varten rannan osalta on laadittu erillinen vesihuollon yleissuunnitelma, jossa on arvioitu eri vaihtoehtoja ja kustannuksia vesihuollon järjestämiseksi (ks. liite 8).

Kaavaratkaisu on suunniteltu siten, että alueen sisäinen viemäriverkko ja myös katuverkosto jää mahdollisimman lyhyeksi.

##### 5.424 Rakennettu kulttuuriympäristö

Alueella ei ole merkittävää kulttuuriympäristöä, joka tulisi säilyttää tai suojella. Etelä-Karjalan museo on työn alkuvaiheessa todennut, ettei vanhojen parakkien pohjia ole tarpeen osoittaa kaavakartalla. Sairaalan rakennuskannan osalta keskustelua on käyty museon kanssa, ks. liite 14.

##### 5.425 Liikenne

Liikennejärjestelyihin kaavalla ei ole huomattavia vaikutuksia. Olemassa olevien liittymien käytölle ei ole maanteiden osalta nähty estettä, joten liikenne tulee ohjata jatkossakin niiden kautta. Yksityisteiden tai nykyisten tierasitteiden siirtoon kaavaratkaisut johtavat vain vähäisessä määrin.

#### 5.43 Luonnonympäristö

Asemakaavaratkaisu, aluevaraukset ja kaavamerkinnot nojautuvat hyvin pitkälle asemakaavoitusta varten laadittuihin luonto- ja maisemaselvityksiin sekä viitasammakkoselvityksiin. Selvityksiä on täydennetty vielä prosessin aikana.

Paikalliset olosuhteet ja luontoarvot on kaavaratkaisussa pyritty ottamaan huomioon. Maisemallisesti tärkeät kallioiset sekä alavat ranta-alueet on asemakaavoituksessa jätetty kokonaan uudisrakentamisen ulkopuolelle. Uimarannan alue säilyy rannan osalta ennallaan myös. Alueen jätevedet johdetaan asemakaavoitettavalta alueelta kokonaan kunnan verkostoon (kaavamääräys), joten maaperää, pohjavesiä tai Saimaan vesistöä ei kuormiteta. Asemakaavan laadinnassa on panostettu erityisesti virkistyskäytön turvaamiseen ja kestävään kehitykseen, alueen turvallisuuden ja luonnonmukaisuuteen.

Maisemallisesti arvokas rantapuusto ja suojelun arvoiset kohteet on huomioitu kaavaratkaisussa aluevarauksin ja tarkoin kaavamerkinnoin (s, luo-1). Kaavassa maisemallisesti arvokkaimmat ranta-alueet on osoitettu pääosin VL- ja VV-alueiksi. Kaavaratkaisu noudattelee korostetusti nykyistä tiestöä, mikä vähentää maisemallisia vaikutuksia maastolle.

Kaavamääräyksissä todetaan, että hulevesien käsittelyssä ja kunnallistekniikan suunnittelussa on kiinnitettävä erityistä huomiota vesiensuojelulliseen näkökulmaan (Saimaan ja pohjaveden laatu, tärkeä pohjavesialue).



*Avokallio suunnittelualan luoteisnurkassa, kyseiselle alueelle jää edelleen yli kilometrin mittainen täysin rakentamisesta vapaa yhtenäinen vapaan rannan osuus*

#### 5.44 Taloudelliset vaikutukset

Alueesta on kaavoituksen avulla pyritty muodostamaan mahdollisimman vetovoimainen, mikä nostaa kaikkien suunnittelualan tilojen arvoa. Alueen sijainti olemassa olevan yhdyskuntarakenteen kyljessä ei aiheuta myöskään huomattavia ylimääräisiä kustannuksia maanomistajille. Alueen liittäminen taajaman viemäriverkkoon onnistuu sujuvasti. Alueen sisäisen kunnallistekniikan rakentamisesta aiheutuu jonkin verran kuluja, joita voi kustantaa tontinmyynnillä.

Kunnalle vetovoimainen alue tuo toivottavasti tuloja uusien veronmaksajien muodossa.

#### 5.5 **Ympäristöhäiriöt**

Kaavalla suunnitellut asuinrakennusalueet ja tärkeät oleskelualueet jäävät melu- ja muiden häiriöalueiden ulkopuolelle.

## 6 ASEMAKAAVAN TOTEUTUS

### 6.1 Havainnekuva

Kaavan havainnekuvia ja virtuaalimalli on laadittu kesän 2023 aikana, jotta kaavaratkaisu olisi entistä havainnollisemmin päättäjien tarkasteltavissa kun se etenee syksyllä 2023 hyväksymiskäsittelyssä. Kuvakaappauksia virtuaalimallista (ks. myös kansikuva):



*Havainnekuva alueen eteläosasta, kaislikkoalueet ovat viitasammakon lisääntymis- ja levähdyspaikkoja (luo-1)*



*Havainnekuva alueen keskiosasta, kaislikkoalueet Konstunniemen pohjoispuolella ovat täälläkin viitasammakon lisääntymis- ja levähdyspaikkoja, taustalla rantaa mukaileva ulkoilureitti ja sen takana uudet korttelialueet 241, 242, katualue sekä korttelialueet 243 ja 244*



*Havainnekuva idästä päin länteen kohti Saimaata, laajaa yleiskuvaa suunnittelualueesta, etuoikealla Konstunkankaan nykyistä asutusta rinteiden päällä*


## 6.2 Toteuttaminen

### 6.21 Toteuttamisen aikataulu

Alueen toteuttamisesta ei ole päätöksiä ja se on pitkälti riippuvainen myös kaavaprosessin kuluksista. On todennäköistä, että alueen kunnallistekniikka ja rakentaminen toteutetaan useassa eri vaiheessa 1-10 vuoden aikana.

14.8.2023

### KARTTAAKO OY



DI Jarmo Mäkelä

### Liitteet

1. Osallistumis- ja arviointisuunnitelma 9.3.2021, päivitetty 11.3.2022
2. Muistio työneuvottelusta 9.1.2019
3. Konstunrannan ympäristö- ja linnustoselvitys, FCG suunnittelu ja tekniikka Oy 13.8.2015
4. Konstunrannan täydentävä linnustoselvitys, FCG suunnittelu ja tekniikka Oy 23.5.2016
5. Konstunrannan asemakaavan muutosalueen arkeologinen tarkkuusinventointi, Museovirasto 31.10.–2.11.2016
6. Konstunrannan viitasammakkoselvitys, FCG suunnittelu ja tekniikka Oy 13.8.2018
7. Täydentävä luontoinventointi, Tmi Jouko Sipari 26.8.2019
8. Konstunrannan vesihuollon yleissuunnitelma, Ramboll 16.8.2019
9. Täydentävä luontoinventointi, Tmi Jouko Sipari 2020
10. Täydentävä luontoinventointi, Jouko Sipari 24.8.2021
11. Kaavanlaatijan vastine kaavaluonnoksen palautteesta 11.3.2022
12. Asemakaavan seurantalomake
13. Konstunrannan täydennetyt yleissuunnitelmat, Ramboll 8/2022
14. Kaavanlaatijan vastine kaavaehdotuksen palautteesta 3.10.2022



*Alueen ja kaikkien kuntalaisten yhteiseksi uimarannaksi edelleen esitettyä hiekkarantaa*