

© MML (2020)
© SYKE, ELY-keskukset

- Vedenhankintaa varten tärkeä pohjavesialue (I-luokka)
- Vedenhankintaan soveltuva pohjavesialue (II-luokka)
- Muu pohjavesialue (III-luokka)

Taipalsaari

Pohjavesialueiden rajaukset ja luokitukset ennen lain 1299/2004 (Laki vesienhoidon ja merenhoidon järjestämisestä) mukaisesti tehtyä pohjavesialueiden luokitusta ja rajausten tarkistamista

1:150 000

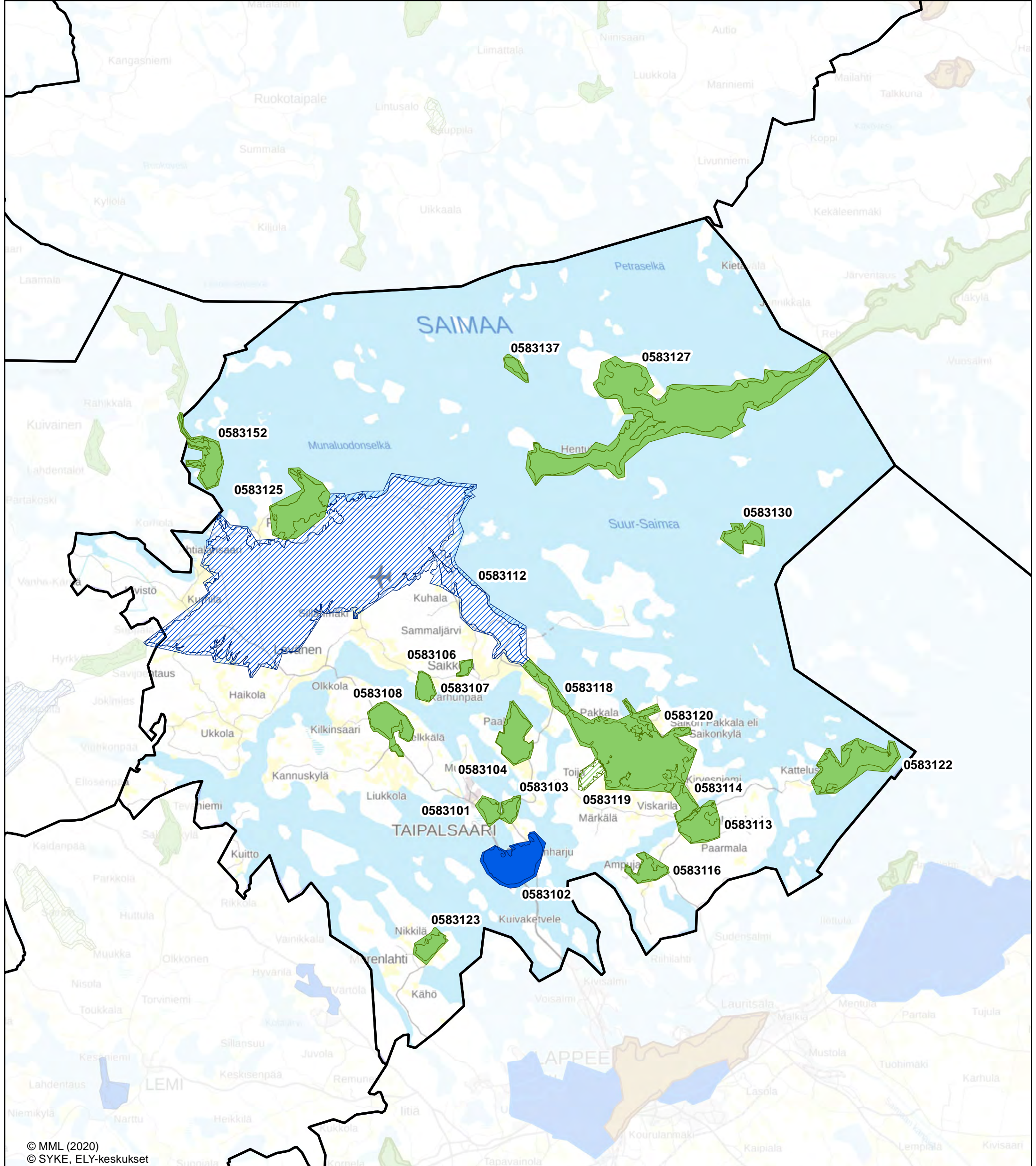
Elinkeino-, liikenne- ja ympäristökeskus

0 1 2 3 4 5 km

N

Kaakkois-Suomen ELY-keskus ympäristö ja luonnonvarat 14.6.2021

Esitys lain 1299/2004 (Laki
vesienhoidon ja merenhoidon
järjestämisestä) mukaisesti tehdyistä
muutoksista pohjavesialueittain
Taipalsaarella




© MML (2020)
 © SYKE, ELY-keskukset

- Vedenhankintaa varten tärkeä pohjavesialue (1)
- Vedenhankintaa varten tärkeä pohjavesialue, jonka pohjavedestä pintavesi- tai maaekosysteemi on suoraan riippuvainen (1E)
- Muu vedenhankintakäyttöön soveltuva pohjavesialue (2)
- Muu vedenhankintakäyttöön soveltuva pohjavesialue, jonka pohjavedestä pintavesi- tai maaekosysteemi on suoraan riippuvainen (2E)


Taipalsaari

Esitys lain 1299/2004 (Laki vesienhoidon ja merenhoidon järjestämisestä) mukaisesti tehdyistä muutoksista

1:150 000


 Elinkeino-, liikenne- ja ympäristökeskus

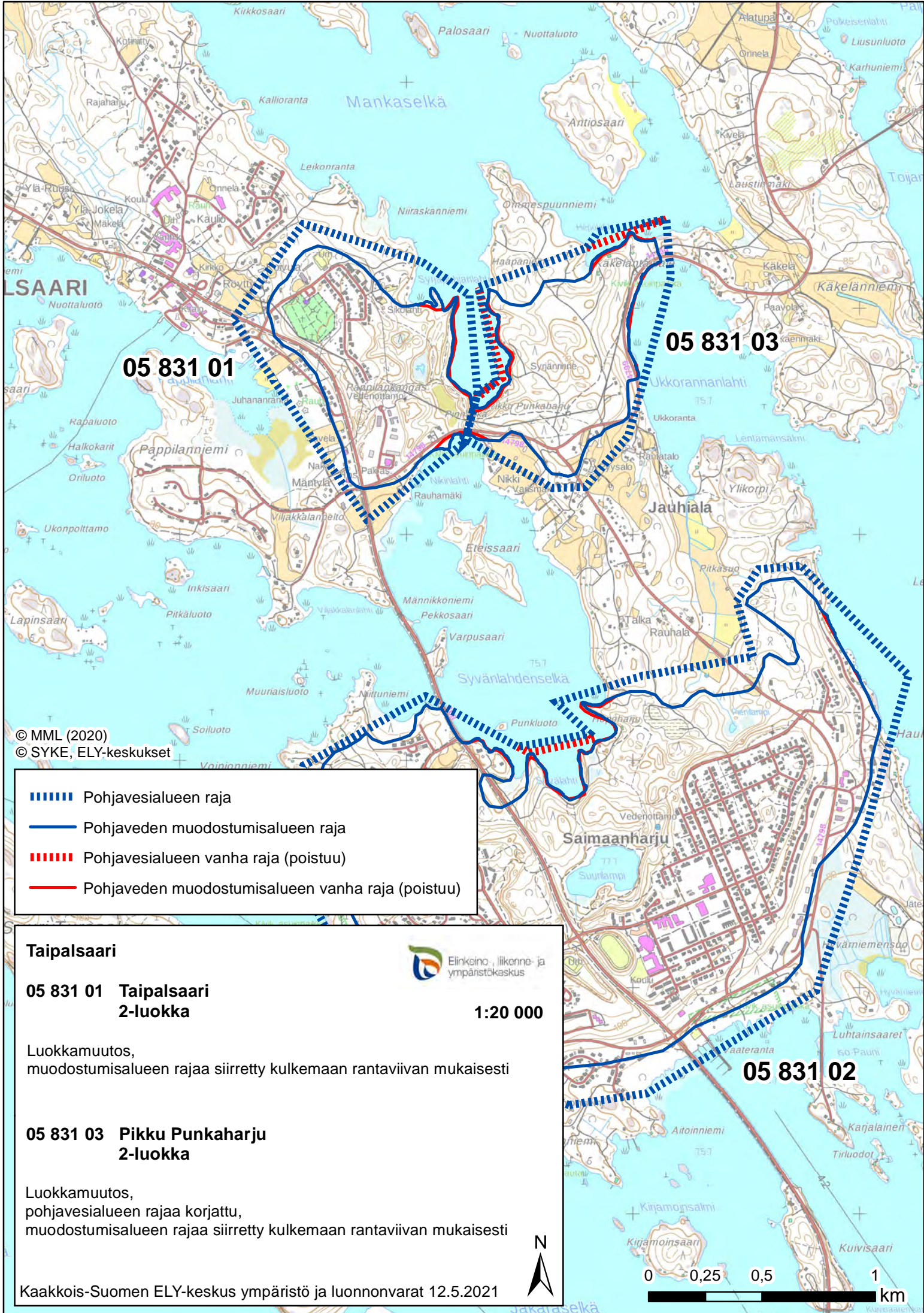
0 1 2 3 4 5
 km



 N

Kaakkois-Suomen ELY-keskus ympäristö ja luonnonvarat 14.6.2021






© MML (2020)
 © SYKE, ELY-keskukset

- - - - - Pohjavesialueen raja
- Pohjaveden muodostumisalueen raja
- - - - - Pohjavesialueen vanha raja (poistuu)
- Pohjaveden muodostumisalueen vanha raja (poistuu)

Taipalsaari

 Elinkeino-, liikenne- ja ympäristökeskus

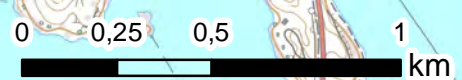
05 831 01 Taipalsaari 2-luokka **1:20 000**

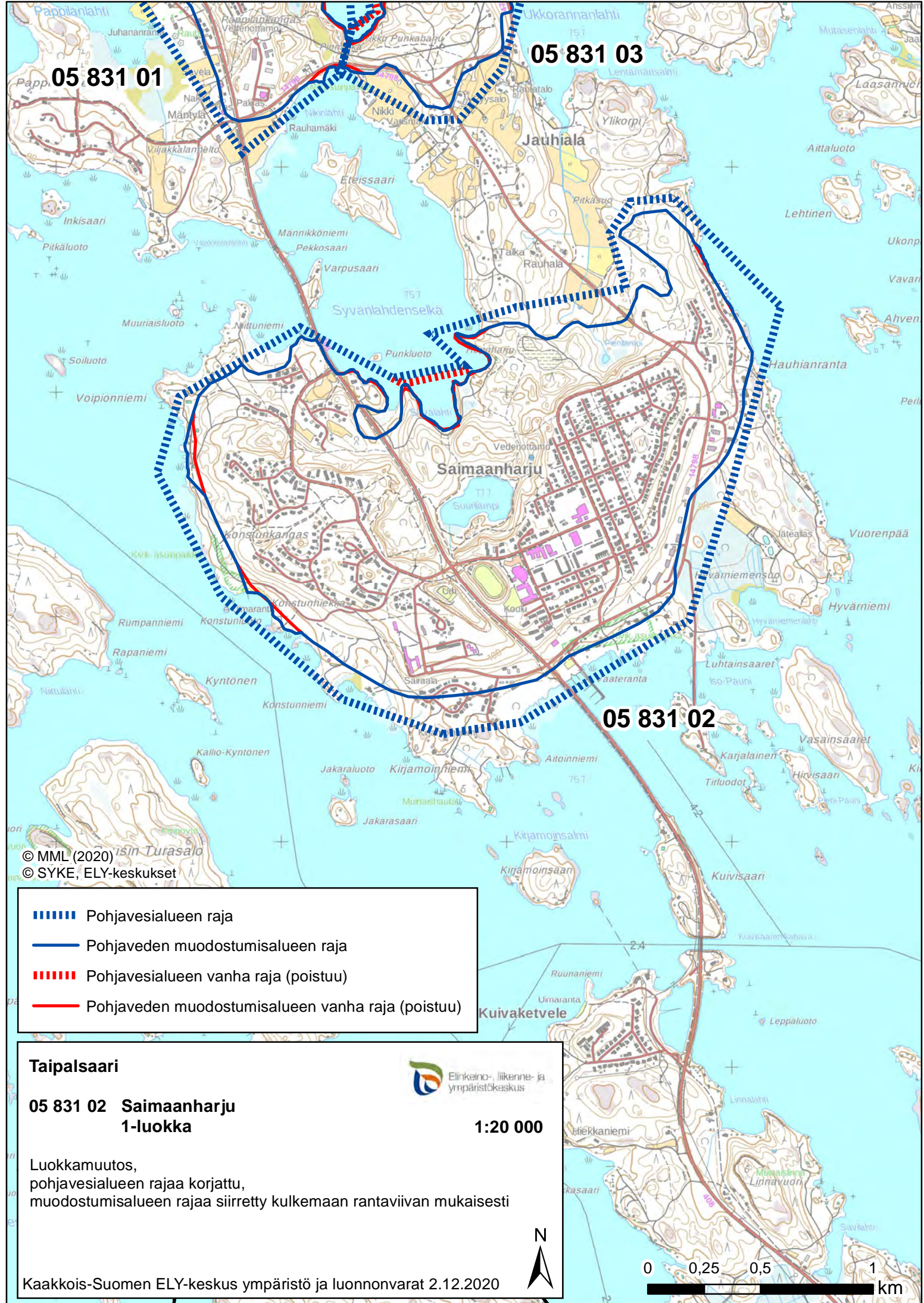
Luokkamuuutos, muodostumisalueen rajaa siirretty kulkemaan rantaviivan mukaisesti

05 831 03 Pikku Punkaharju 2-luokka

Luokkamuuutos, pohjavesialueen rajaa korjattu, muodostumisalueen rajaa siirretty kulkemaan rantaviivan mukaisesti

Kaakkois-Suomen ELY-keskus ympäristö ja luonnonvarat 12.5.2021





05 831 01

05 831 03

05 831 02

© MML (2020)
© SYKE, ELY-keskukset

- ▬▬▬▬ Pohjavesialueen raja
- ▬ Pohjaveden muodostumisalueen raja
- ▬▬▬▬ Pohjavesialueen vanha raja (poistuu)
- ▬ Pohjaveden muodostumisalueen vanha raja (poistuu)




Taipalsaari

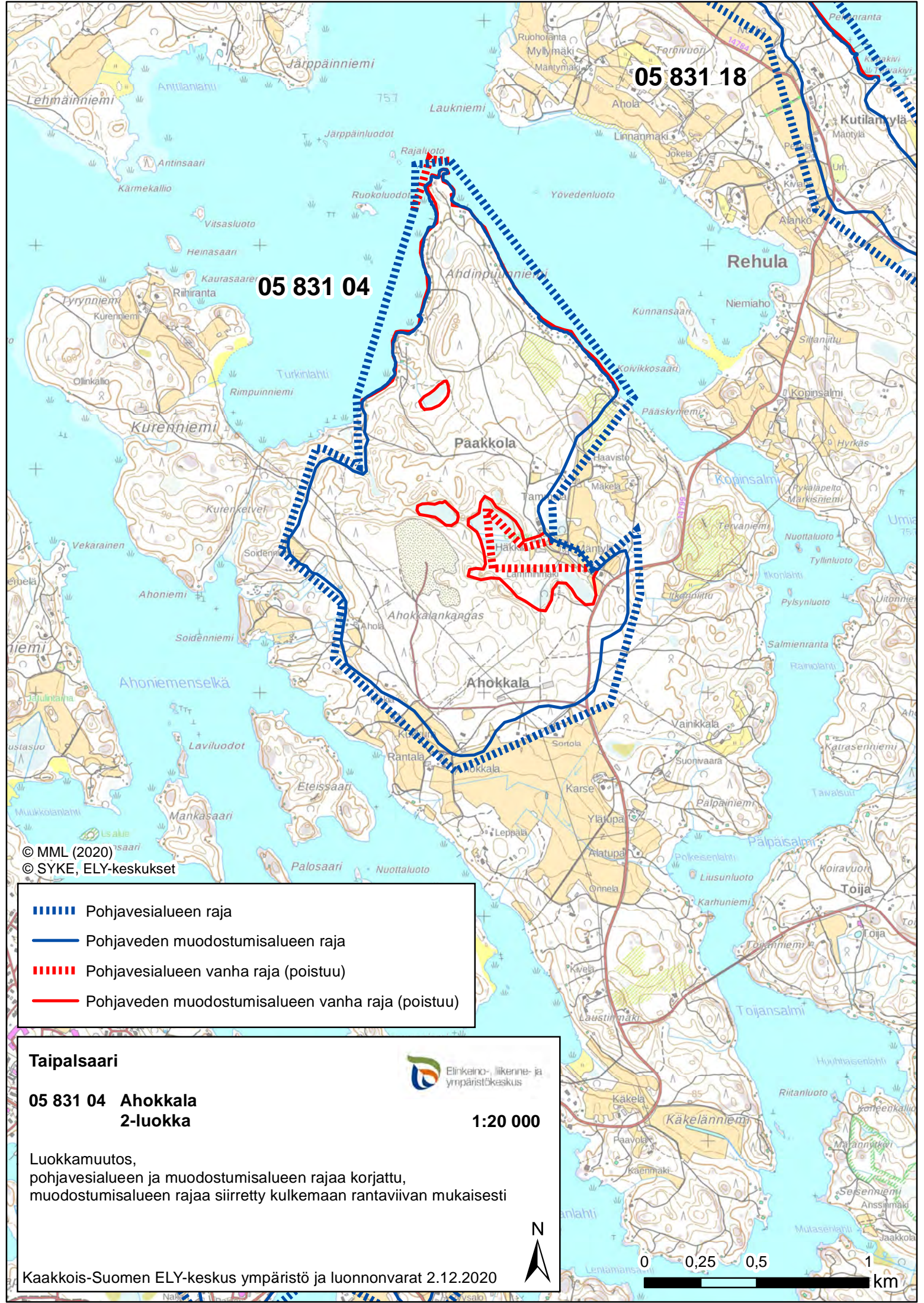
05 831 02 Saimaanharju
1-luokka

1:20 000

Luokkamuu-
tos, pohjavesialueen rajaa korjattu,
muodostumisalueen rajaa siirretty kulkemaan rantaviivan mukaisesti

Kaakkois-Suomen ELY-keskus ympäristö ja luonnonvarat 2.12.2020



05 831 18

05 831 04

© MML (2020)
© SYKE, ELY-keskukset

- ▬▬▬▬▬ Pohjavesialueen raja
- ▬ Pohjaveden muodostumisalueen raja
- ▬▬▬▬▬ Pohjavesialueen vanha raja (poistuu)
- ▬ Pohjaveden muodostumisalueen vanha raja (poistuu)


Taipalsaari

05 831 04 Ahokkala
2-luokka


1:20 000

Luokkamuu-
tos, pohjavesialueen ja muodostumisalueen rajaa korjattu, muodostumisalueen rajaa siirretty kulkemaan rantaviivan mukaisesti

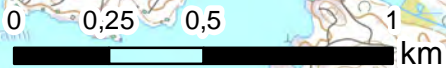
Kaakkois-Suomen ELY-keskus ympäristö ja luonnonvarat 2.12.2020



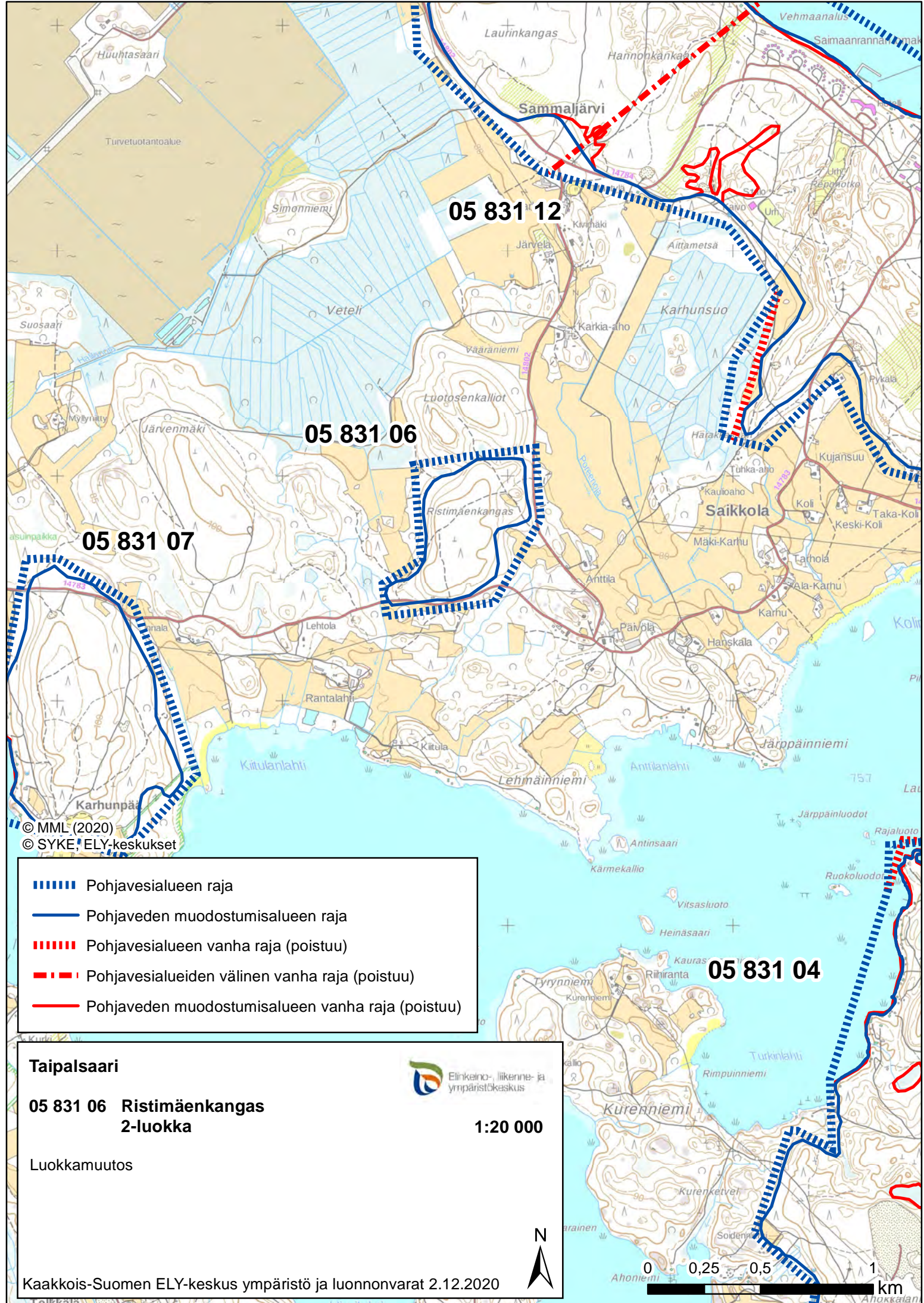
Elinkeino-, liikenne- ja ympäristökeskus



N



0 0,25 0,5 1 km



© MML (2020)
© SYKE, ELY-keskukset

- - - - - Pohjavesialueen raja
- Pohjaveden muodostumisalueen raja
- - - - - Pohjavesialueen vanha raja (poistuu)
- · - · - Pohjavesialueiden välinen vanha raja (poistuu)
- Pohjaveden muodostumisalueen vanha raja (poistuu)

Taipalsaari

05 831 06 Ristimäenkangas
2-luokka

Luokkamuuutos

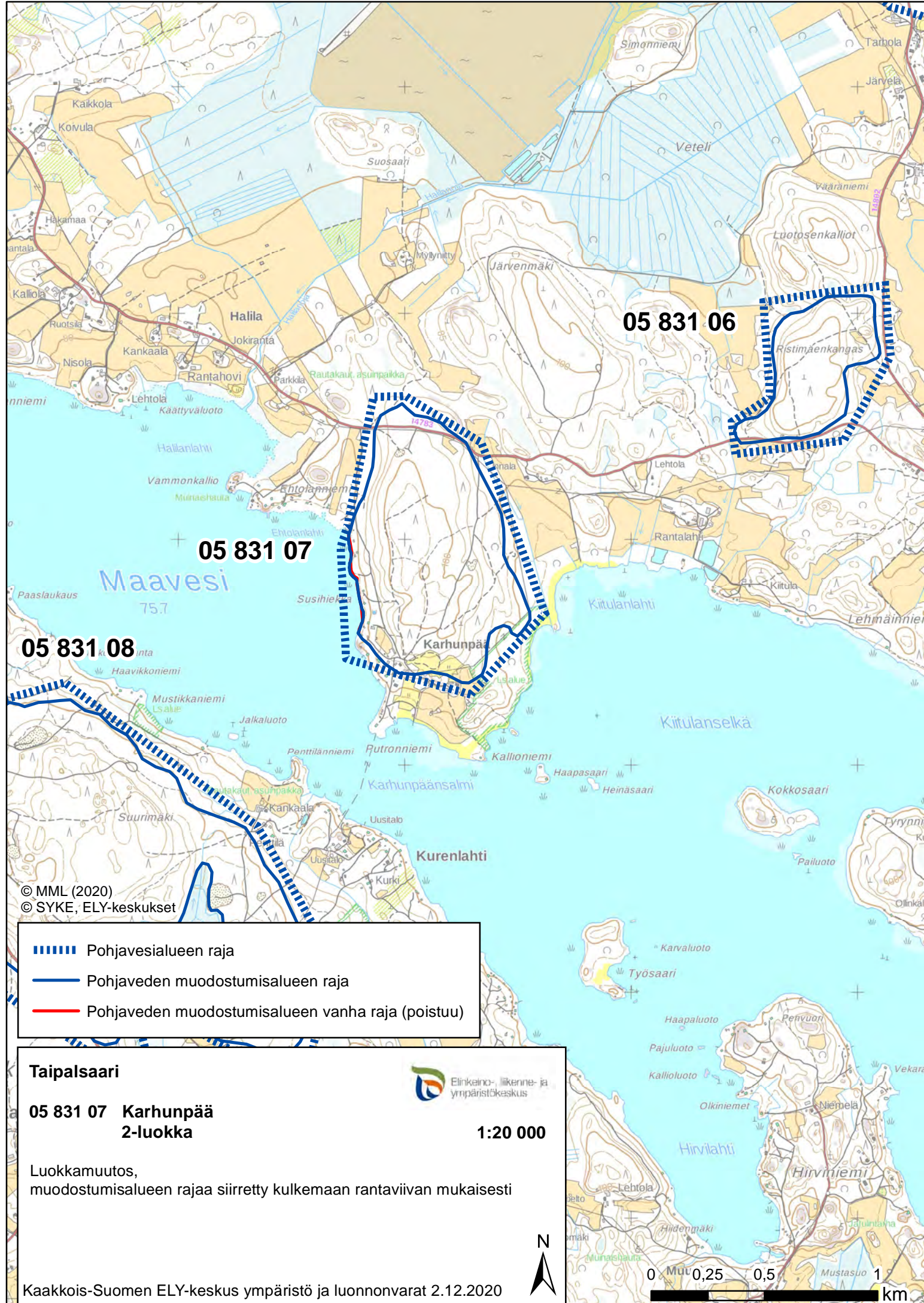
 Elinkeino-, liikenne- ja ympäristökeskus

1:20 000

N

0 0,25 0,5 1 km

Kaakkois-Suomen ELY-keskus ympäristö ja luonnonvarat 2.12.2020






05 831 07

05 831 06

05 831 08

© MML (2020)
© SYKE, ELY-keskukset

-  Pohjavesialueen raja
-  Pohjaveden muodostumisalueen raja
-  Pohjaveden muodostumisalueen vanha raja (poistuu)


Taipalsaari

05 831 07 Karhunpää
2-luokka



1:20 000

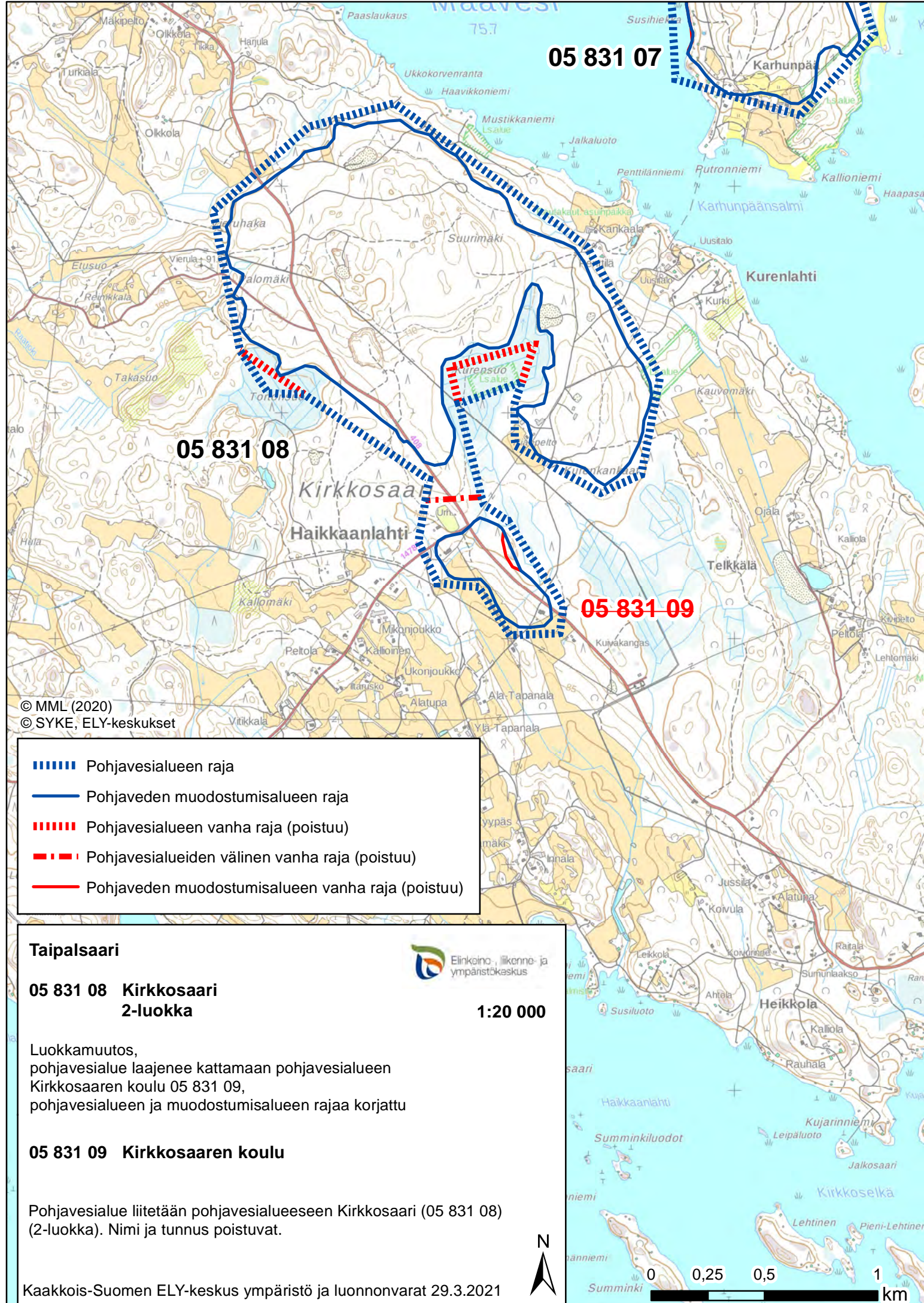
Luokkamuu-
tu-
muodostumisalueen rajaa siirretty kulkemaan rantaviivan mukaisesti

Kaakkois-Suomen ELY-keskus ympäristö ja luonnonvarat 2.12.2020



Elinkeino-, liikenne- ja ympäristökeskus



© MML (2020)
 © SYKE, ELY-keskukset

- - - - - Pohjavesialueen raja
- Pohjaveden muodostumisalueen raja
- - - - - Pohjavesialueen vanha raja (poistuu)
- · - · - Pohjavesialueiden välinen vanha raja (poistuu)
- Pohjaveden muodostumisalueen vanha raja (poistuu)

Taipalsaari

05 831 08 Kirkkosaari
2-luokka


Luokkamuutos,
 pohjavesialue laajenee kattamaan pohjavesialueen
 Kirkkosaaren koulu 05 831 09,
 pohjavesialueen ja muodostumisalueen rajaa korjattu

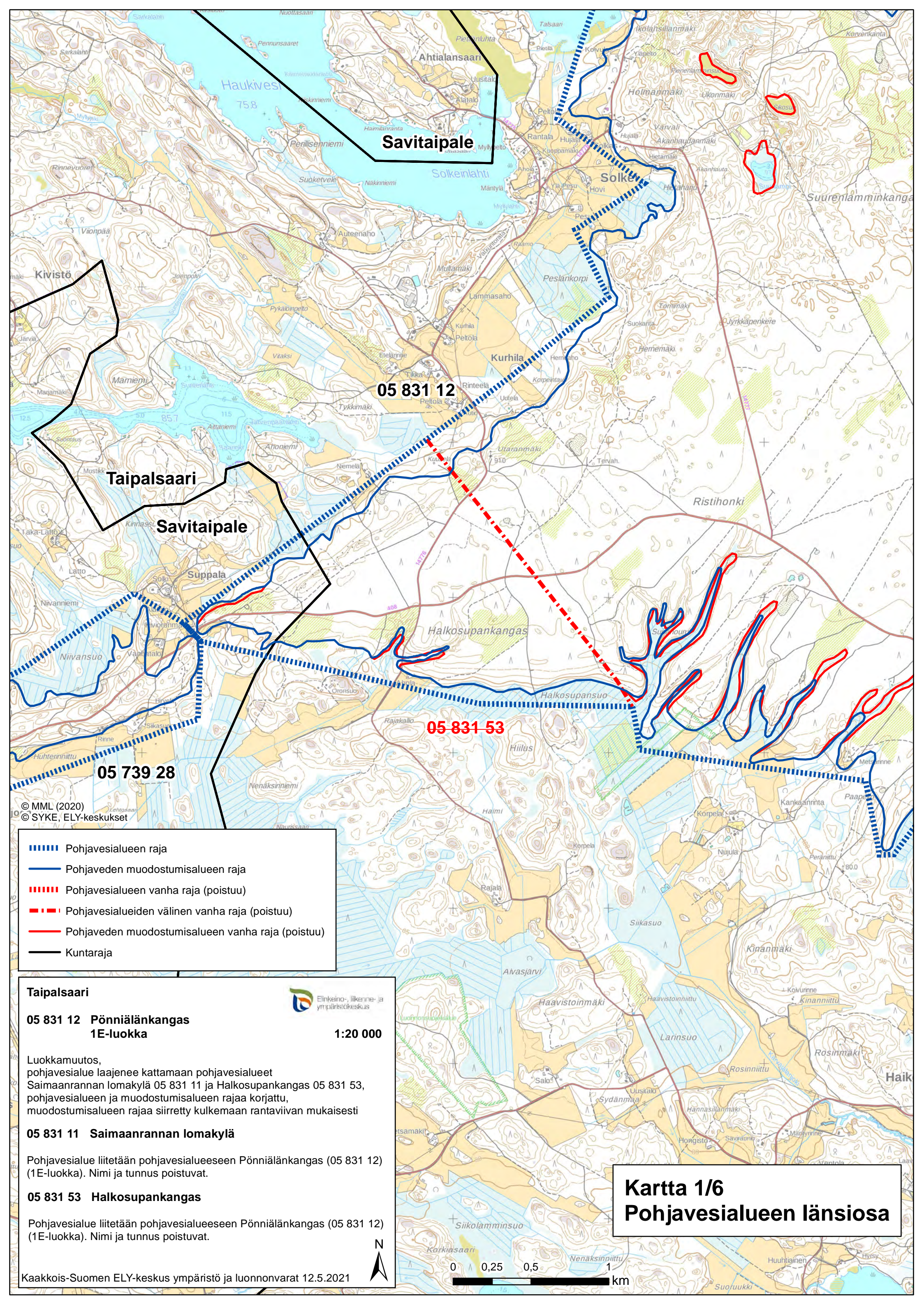
05 831 09 Kirkkosaaren koulu

Pohjavesialue liitetään pohjavesialueeseen Kirkkosaari (05 831 08)
 (2-luokka). Nimi ja tunnus poistuvat.

Kaakkois-Suomen ELY-keskus ympäristö ja luonnonvarat 29.3.2021

Elinkoino-, liikenne- ja ympäristökeskus
 1:20 000





© MML (2020)
© SYKE, ELY-keskukset

- - - - - Pohjavesialueen raja
- Pohjaveden muodostumisalueen raja
- - - - - Pohjavesialueen vanha raja (poistuu)
- - - - - Pohjavesialueiden välinen vanha raja (poistuu)
- Pohjaveden muodostumisalueen vanha raja (poistuu)
- Kuntaraja

Taipalsaari

**05 831 12 Pönniälänkangas
1E-luokka**

1:20 000

Luokkamutos, pohjavesialue laajenee kattamaan pohjavesialueet Saimaanrannan lomakylä 05 831 11 ja Halkosupankangas 05 831 53, pohjavesialueen ja muodostumisalueen rajaa korjattu, muodostumisalueen rajaa siirretty kulkemaan rantaviivan mukaisesti

05 831 11 Saimaanrannan lomakylä

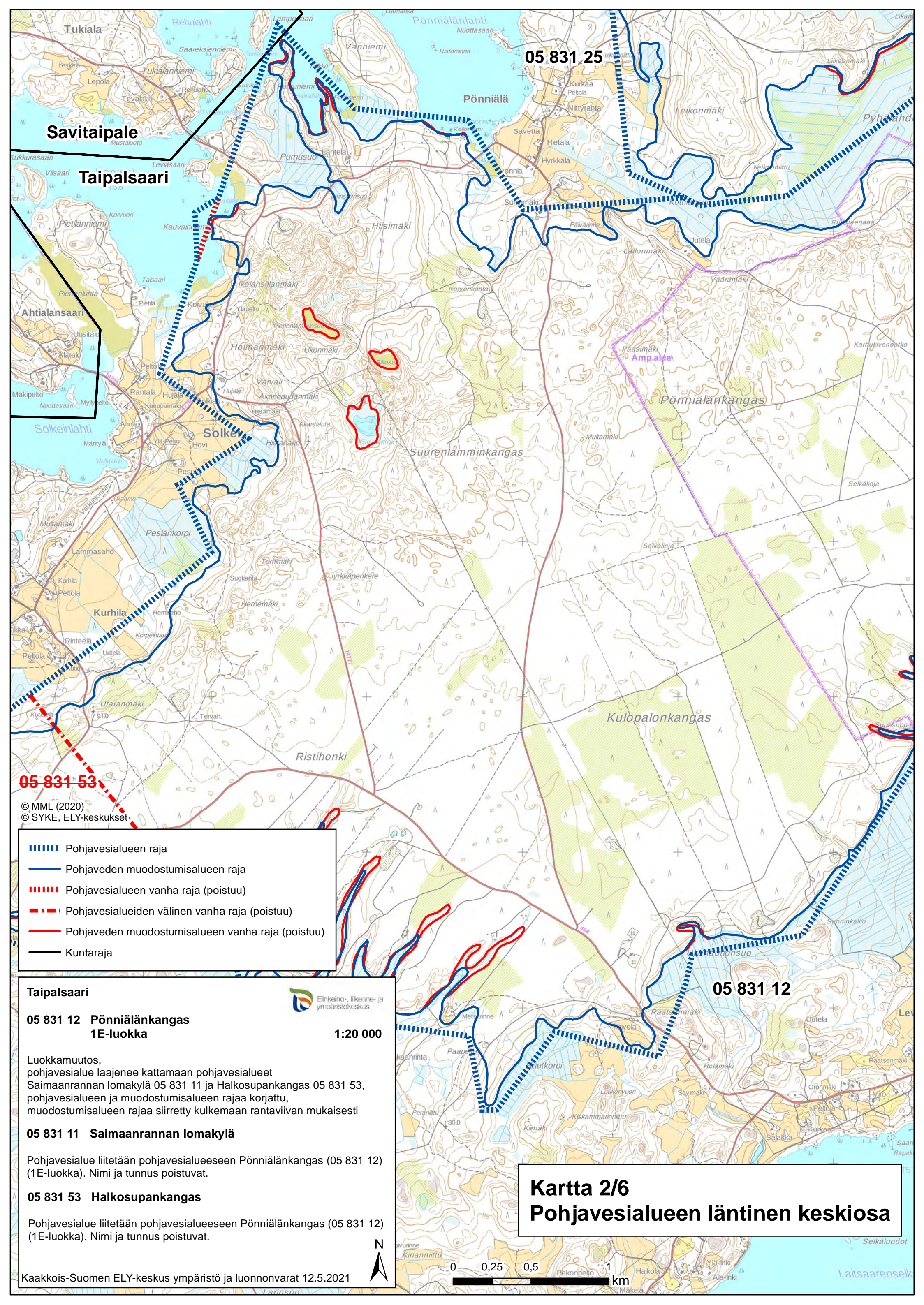
Pohjavesialue liitetään pohjavesialueeseen Pönniälänkangas (05 831 12) (1E-luokka). Nimi ja tunnus poistuvat.

05 831 53 Halkosupankangas

Pohjavesialue liitetään pohjavesialueeseen Pönniälänkangas (05 831 12) (1E-luokka). Nimi ja tunnus poistuvat.



**Kartta 1/6
Pohjavesialueen länsiosa**



05 831 25

Savitaipale
Mustaluoto

Taipalsaari

Ahtialansaari

Solke

05 831 53

© MML (2020)
© SYKE, ELY-keskukset

- ▬▬▬▬ Pohjavesialueen raja
- ▬ Pohjaveden muodostumisalueen raja
- ▬▬▬▬ Pohjavesialueen vanha raja (poistuu)
- ▬▬▬ Pohjavesialueiden välinen vanha raja (poistuu)
- ▬ Pohjaveden muodostumisalueen vanha raja (poistuu)
- ▬ Kuntaraja

Taipalsaari

05 831 12 Pönniälänkangas
1E-luokka

1:20 000

Luokkamutos, pohjavesialue laajenee kattamaan pohjavesialueet Saimaanrannan lomakylä 05 831 11 ja Halkosupankangas 05 831 53, pohjavesialueen ja muodostumisalueen rajaa korjattu, muodostumisalueen rajaa siirretty kulkemaan rantaviivan mukaisesti

05 831 11 Saimaanrannan lomakylä

Pohjavesialue liitetään pohjavesialueeseen Pönniälänkangas (05 831 12) (1E-luokka). Nimi ja tunnus poistuvat.

05 831 53 Halkosupankangas

Pohjavesialue liitetään pohjavesialueeseen Pönniälänkangas (05 831 12) (1E-luokka). Nimi ja tunnus poistuvat.

Kaakkois-Suomen ELY-keskus ympäristö ja luonnonvarat 12.5.2021



05 831 12

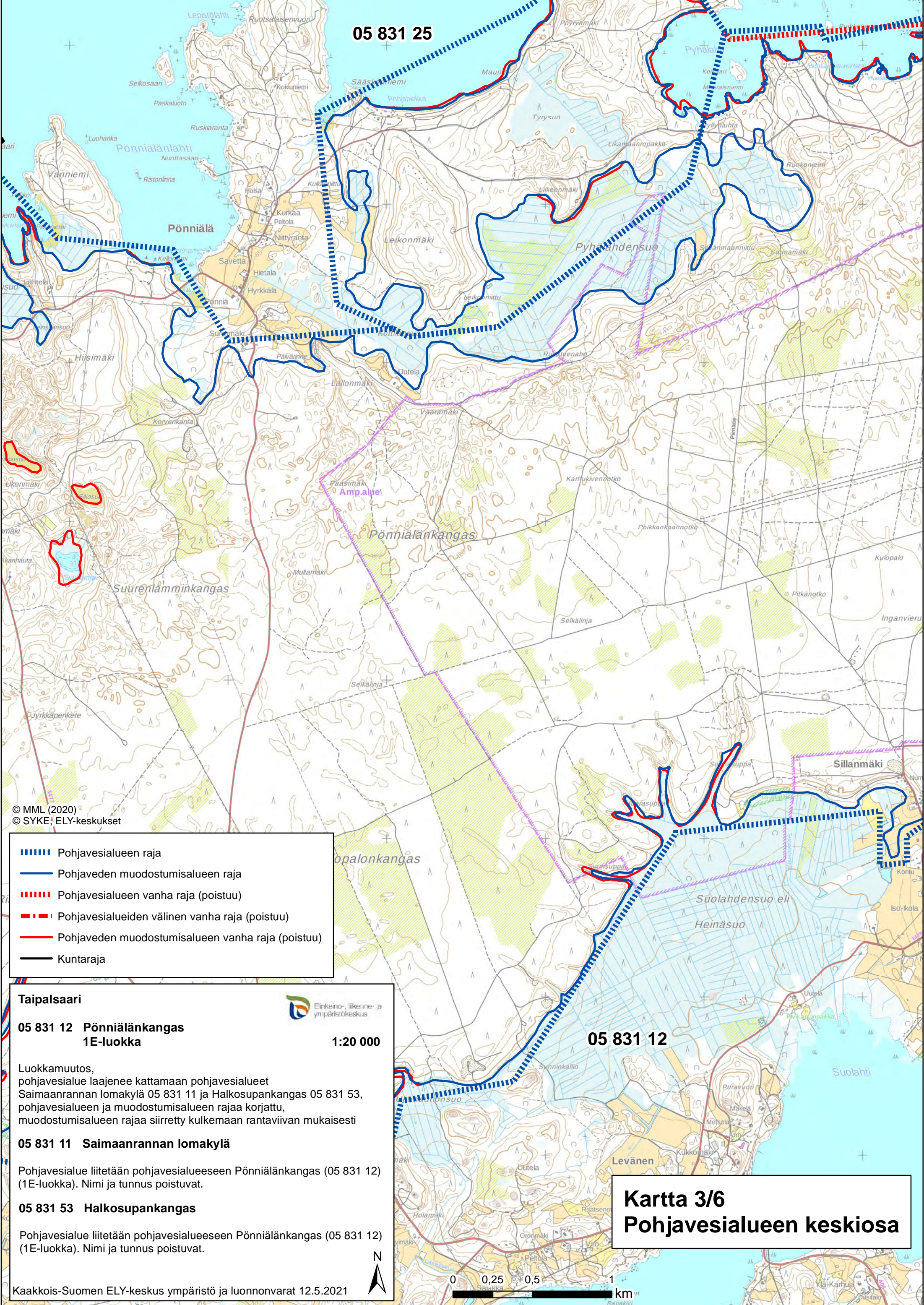
Kartta 2/6
Pohjavesialueen läntinen keskiosa

0 0,25 0,5 1 km



Länsi-Suomen ELY-keskus

05 831 25



© MML (2020)
© SYKE, ELY-keskukset

- ▬▬▬▬ Pohjavesialueen raja
- ▬ Pohjaveden muodostumisalueen raja
- ▬▬▬▬ Pohjavesialueen vanha raja (poistuu)
- ▬▬▬▬ Pohjavesialueiden välinen vanha raja (poistuu)
- ▬ Pohjaveden muodostumisalueen vanha raja (poistuu)
- ▬ Kuntaraja

Taipalsaari



**05 831 12 Pönniälänkangas
1E-luokka**

1:20 000

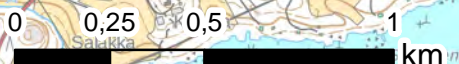
Luokkamutos, pohjavesialue laajenee kattamaan pohjavesialueet Saimaanrannan lomakylä 05 831 11 ja Halkosupankangas 05 831 53, pohjavesialueen ja muodostumisalueen rajaa korjattu, muodostumisalueen rajaa siirretty kulkemaan rantaviivan mukaisesti

05 831 11 Saimaanrannan lomakylä

Pohjavesialue liitetään pohjavesialueeseen Pönniälänkangas (05 831 12) (1E-luokka). Nimi ja tunnus poistuvat.

05 831 53 Halkosupankangas

Pohjavesialue liitetään pohjavesialueeseen Pönniälänkangas (05 831 12) (1E-luokka). Nimi ja tunnus poistuvat.








**Kartta 3/6
Pohjavesialueen keskiosa**

05 831 12

05 831 25

05 831 12

© MML (2020)
© SYKE, ELY-keskukset

-  Pohjavesialueen raja
-  Pohjaveden muodostumisalueen raja
-  Pohjavesialueen vanha raja (poistuu)
-  Pohjavesialueiden välinen vanha raja (poistuu)
-  Kuntaraja

Taipalsaari**05 831 12 Pönniälänkangas
1E-luokka**

1:20 000

Luokkamutos,
pohjavesialue laajenee kattamaan pohjavesialueet
Saimaanrannan lomakylä 05 831 11 ja Halkosupankangas 05 831 53,
pohjavesialueen ja muodostumisalueen rajaa korjattu,
muodostumisalueen rajaa siirretty kulkemaan rantaviivan mukaisesti

05 831 11 Saimaanrannan lomakylä

Pohjavesialue liitetään pohjavesialueeseen Pönniälänkangas (05 831 12)
(1E-luokka). Nimi ja tunnus poistuvat.

05 831 53 Halkosupankangas

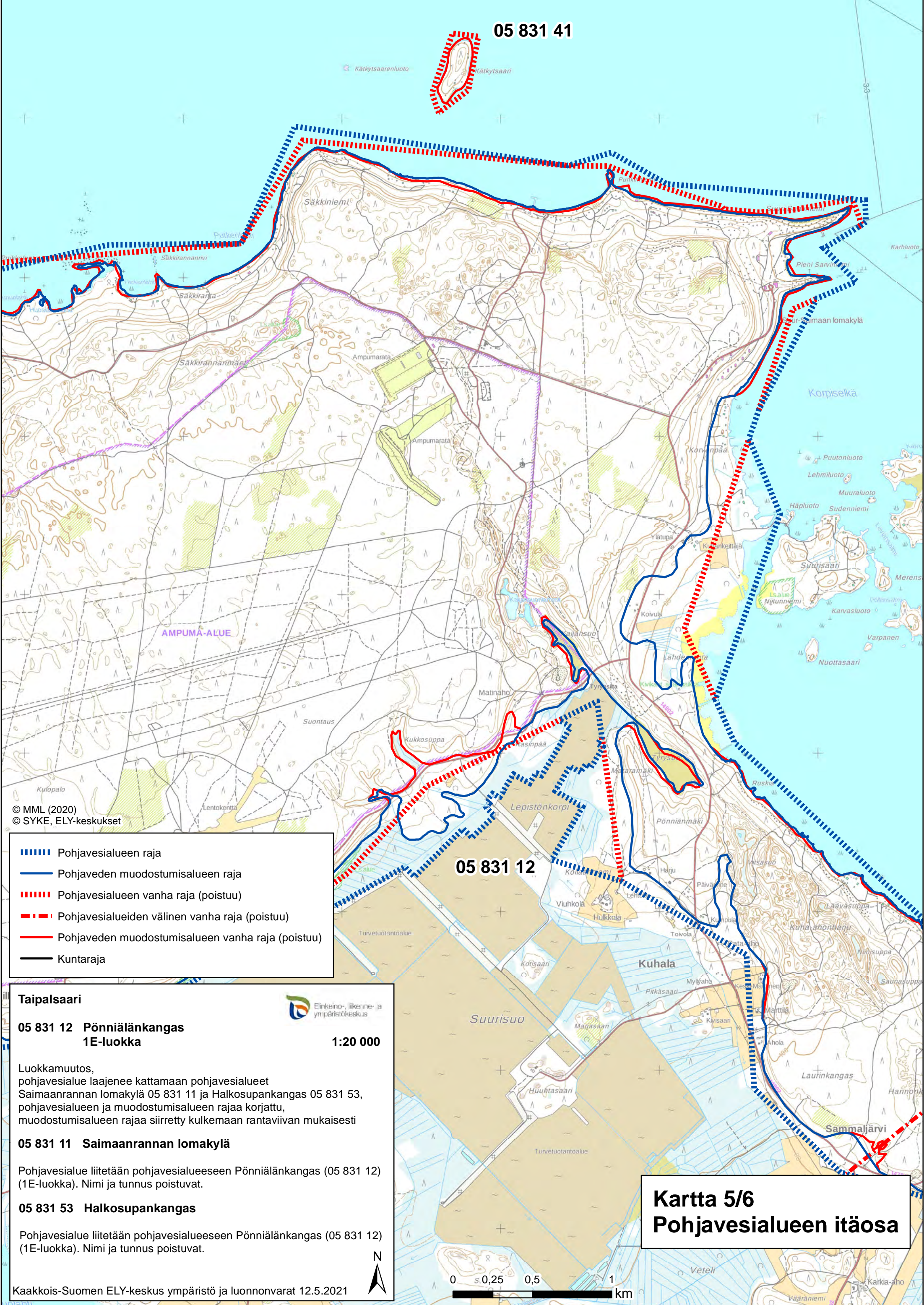
Pohjavesialue liitetään pohjavesialueeseen Pönniälänkangas (05 831 12)
(1E-luokka). Nimi ja tunnus poistuvat.



05 831 41

Katkytsaarenluoto

Katkytsaari



© MML (2020)
© SYKE, ELY-keskukset

- - - - - Pohjavesialueen raja
- Pohjaveden muodostumisalueen raja
- - - - - Pohjavesialueen vanha raja (poistuu)
- Pohjavesialueiden välinen vanha raja (poistuu)
- Kuntaraja

Taipalsaari

**05 831 12 Pönniälänkangas
1E-luokka**

1:20 000

Luokkamutos, pohjavesialue laajenee kattamaan pohjavesialueet Saimaanrannan lomakylä 05 831 11 ja Halkosupankangas 05 831 53, pohjavesialueen ja muodostumisalueen rajaa korjattu, muodostumisalueen rajaa siirretty kulkemaan rantaviivan mukaisesti

05 831 11 Saimaanrannan lomakylä

Pohjavesialue liitetään pohjavesialueeseen Pönniälänkangas (05 831 12) (1E-luokka). Nimi ja tunnus poistuvat.

05 831 53 Halkosupankangas

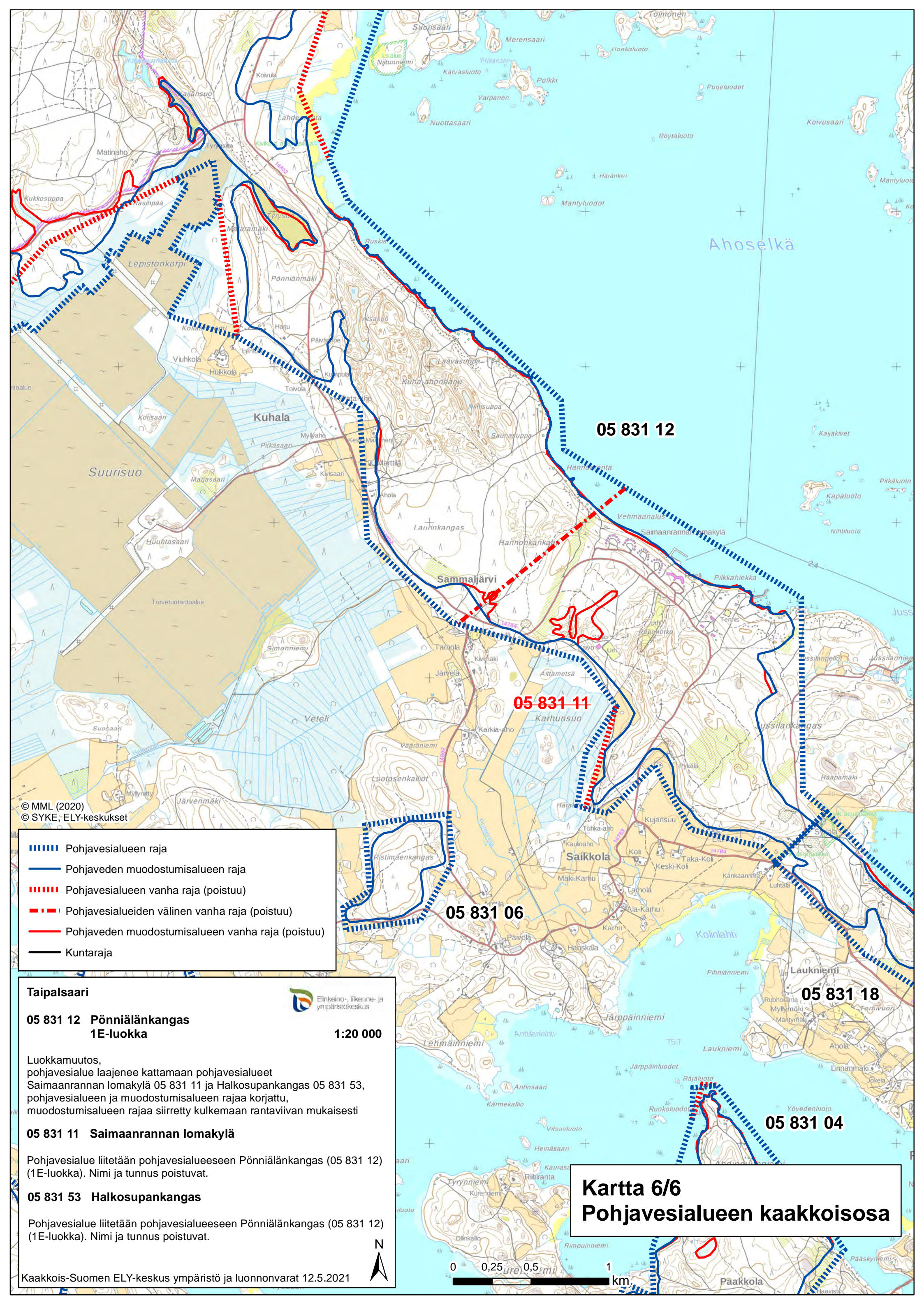
Pohjavesialue liitetään pohjavesialueeseen Pönniälänkangas (05 831 12) (1E-luokka). Nimi ja tunnus poistuvat.



**Kartta 5/6
Pohjavesialueen itäosa**

05 831 12

Kartta 5/6
Pohjavesialueen itäosa



© MML (2020)
© SYKE, ELY-keskukset

- - - - - Pohjavesialueen raja
- Pohjaveden muodostumisalueen raja
- - - - - Pohjavesialueen vanha raja (poistuu)
- Pohjavesialueiden välinen vanha raja (poistuu)
- Pohjaveden muodostumisalueen vanha raja (poistuu)
- Kuntaraja

Taipalsaari

**05 831 12 Pönniälänkangas
1E-luokka**

1:20 000

Luokkamutos, pohjavesialue laajenee kattamaan pohjavesialueet Saimaanrannan lomakylä 05 831 11 ja Halkosupankangas 05 831 53, pohjavesialueen ja muodostumisalueen rajaa korjattu, muodostumisalueen rajaa siirretty kulkemaan rantaviivan mukaisesti

05 831 11 Saimaanrannan lomakylä

Pohjavesialue liitetään pohjavesialueeseen Pönniälänkangas (05 831 12) (1E-luokka). Nimi ja tunnus poistuvat.

05 831 53 Halkosupankangas

Pohjavesialue liitetään pohjavesialueeseen Pönniälänkangas (05 831 12) (1E-luokka). Nimi ja tunnus poistuvat.



**Kartta 6/6
Pohjavesialueen kaakkoisosaa**

05 739 25

05 831 52

05 831 25

05 831 41

05 831 27

Savitaipale







Taipalsaari

05 831 12

© MML (2020)
© SYKE, ELY-keskukset

05 739 28

05 831 11

-  Pohjavesialueen raja
-  Pohjaveden muodostumisalueen raja
-  Pohjavesialueen vanha raja (poistuu)
-  Pohjavesialueiden välinen vanha raja (poistuu)
-  Pohjaveden muodostumisalueen vanha raja (poistuu)
-  Kuntaraja

05 831 53

05 831 06

05 831 07

05 831 18

Taipalsaari



**05 831 12 Pönniälänkangas
1E-luokka**

1:55 000

Luokkamuuotos,
pohjavesialue laajenee kattamaan pohjavesialueet
Saimaanrannan lomakylä 05 831 11 ja Halkosupankangas 05 831 53,
pohjavesialueen ja muodostumisalueen rajaa korjattu,
muodostumisalueen rajaa siirretty kulkemaan rantaviivan mukaisesti

05 831 11 Saimaanrannan lomakylä

Pohjavesialue liitetään pohjavesialueeseen Pönniälänkangas (05 831 12)
(1E-luokka). Nimi ja tunnus poistuvat.

05 831 53 Halkosupankangas

Pohjavesialue liitetään pohjavesialueeseen Pönniälänkangas (05 831 12)
(1E-luokka). Nimi ja tunnus poistuvat.



Lemi

05 416 10



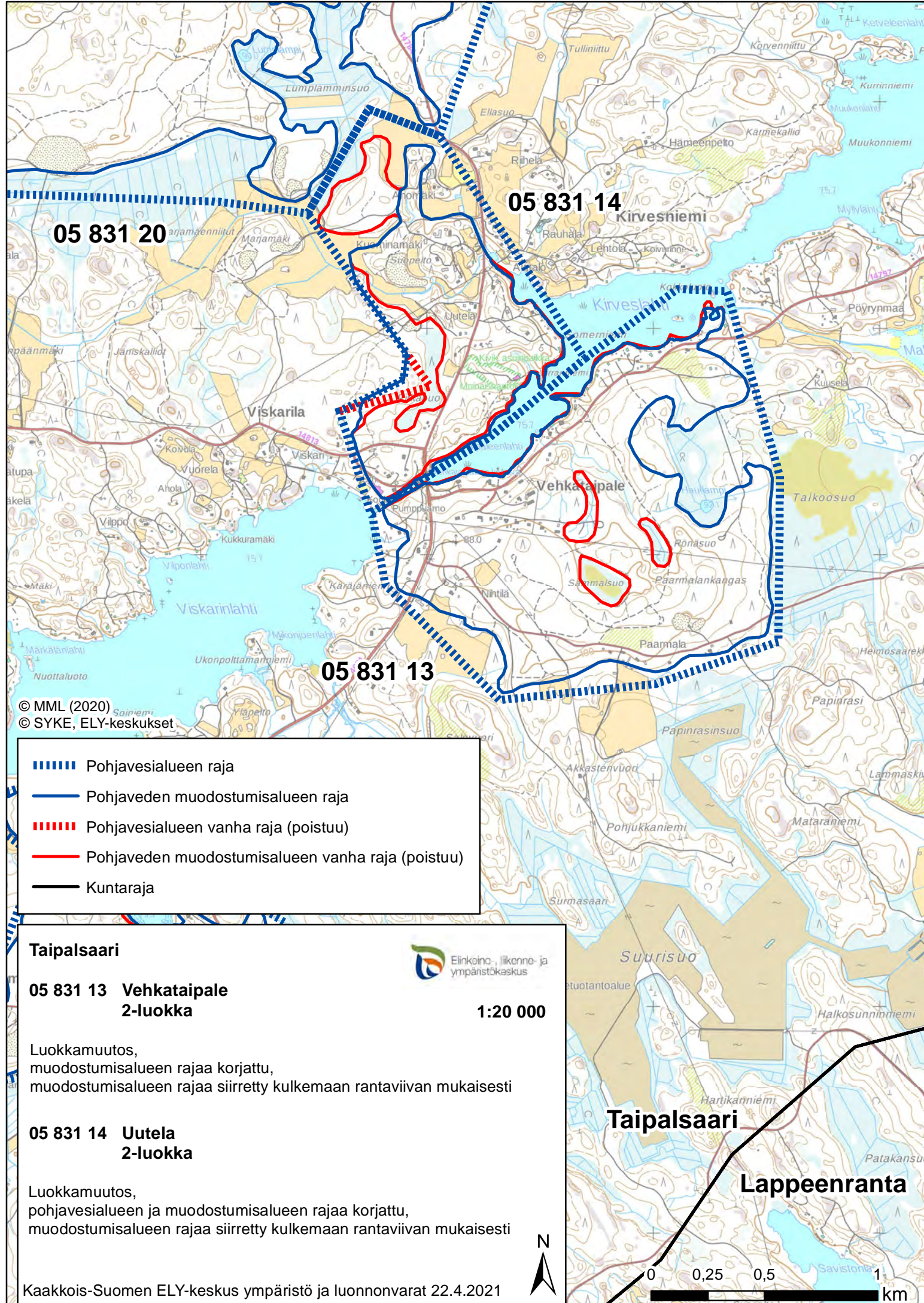
05 831 08

05 831 04

05 831 09

05 831 03

05 831 01



05 831 20

05 831 14

05 831 13

© MML (2020)
© SYKE, ELY-keskukset

- ▬▬▬▬▬ Pohjavesialueen raja
- ▬ Pohjaveden muodostumisalueen raja
- ▬▬▬▬▬ Pohjavesialueen vanha raja (poistuu)
- ▬ Pohjaveden muodostumisalueen vanha raja (poistuu)
- ▬ Kuntaraja

Taipalsaari

05 831 13 Vehkätäipale
2-luokka

Luokkamuuutos,
muodostumisalueen rajaa korjattu,
muodostumisalueen rajaa siirretty kulkemaan rantaviivan mukaisesti

05 831 14 Uutela
2-luokka

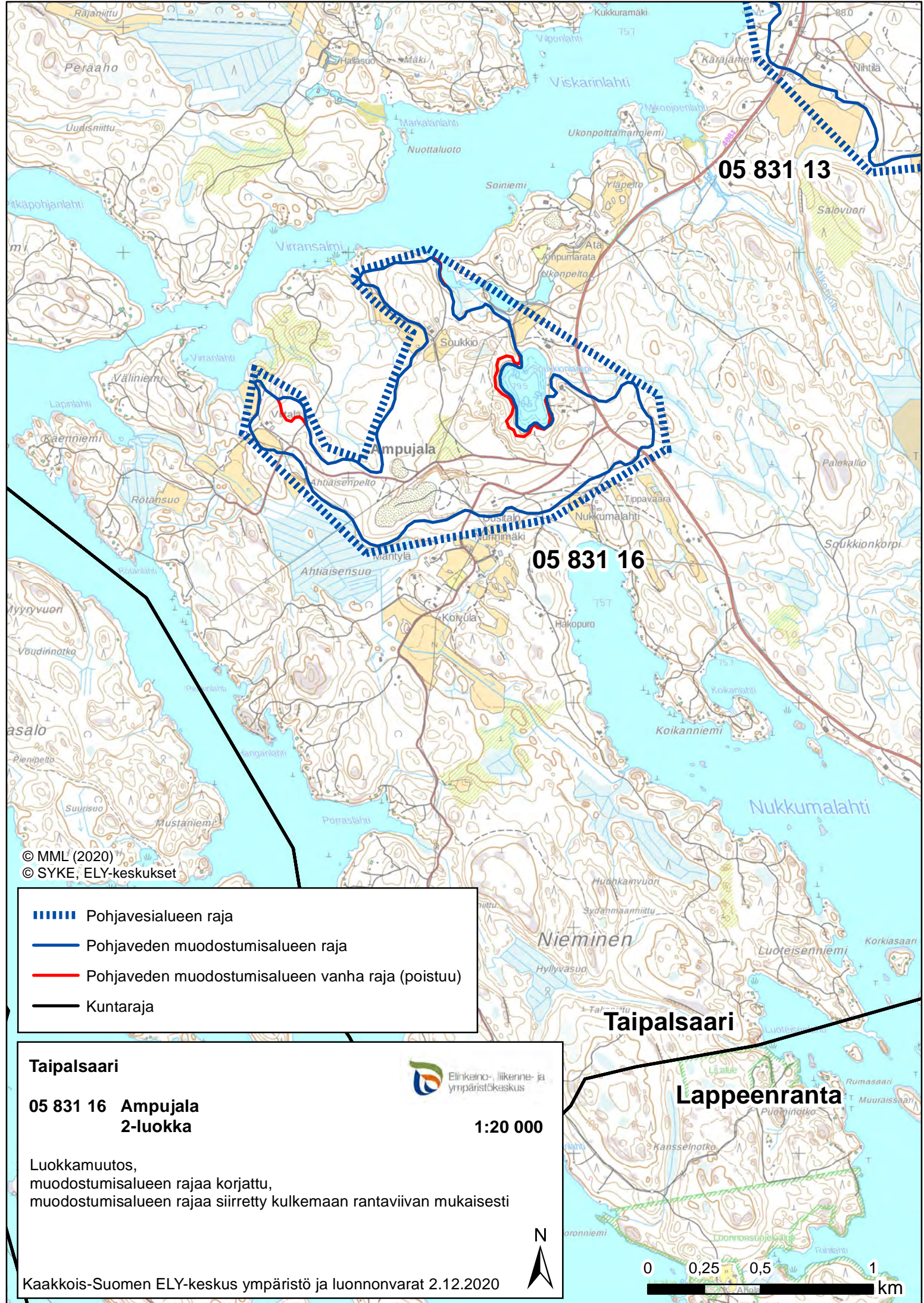
Luokkamuuutos,
pohjavesialueen ja muodostumisalueen rajaa korjattu,
muodostumisalueen rajaa siirretty kulkemaan rantaviivan mukaisesti

Kaakkois-Suomen ELY-keskus ympäristö ja luonnonvarat 22.4.2021



1:20 000





© MML (2020)
 © SYKE, ELY-keskukset

- ▬▬▬▬ Pohjavesialueen raja
- ▬ Pohjaveden muodostumisalueen raja
- ▬ Pohjaveden muodostumisalueen vanha raja (poistuu)
- ▬ Kuntaraja


Taipalsaari

05 831 16 Ampujala 2-luokka


1:20 000

Luokkamuuutos, muodostumisalueen rajaa korjattu, muodostumisalueen rajaa siirretty kulkemaan rantaviivan mukaisesti

Kaakkois-Suomen ELY-keskus ympäristö ja luonnonvarat 2.12.2020




Elinkeino-, liikenne- ja ympäristökeskus

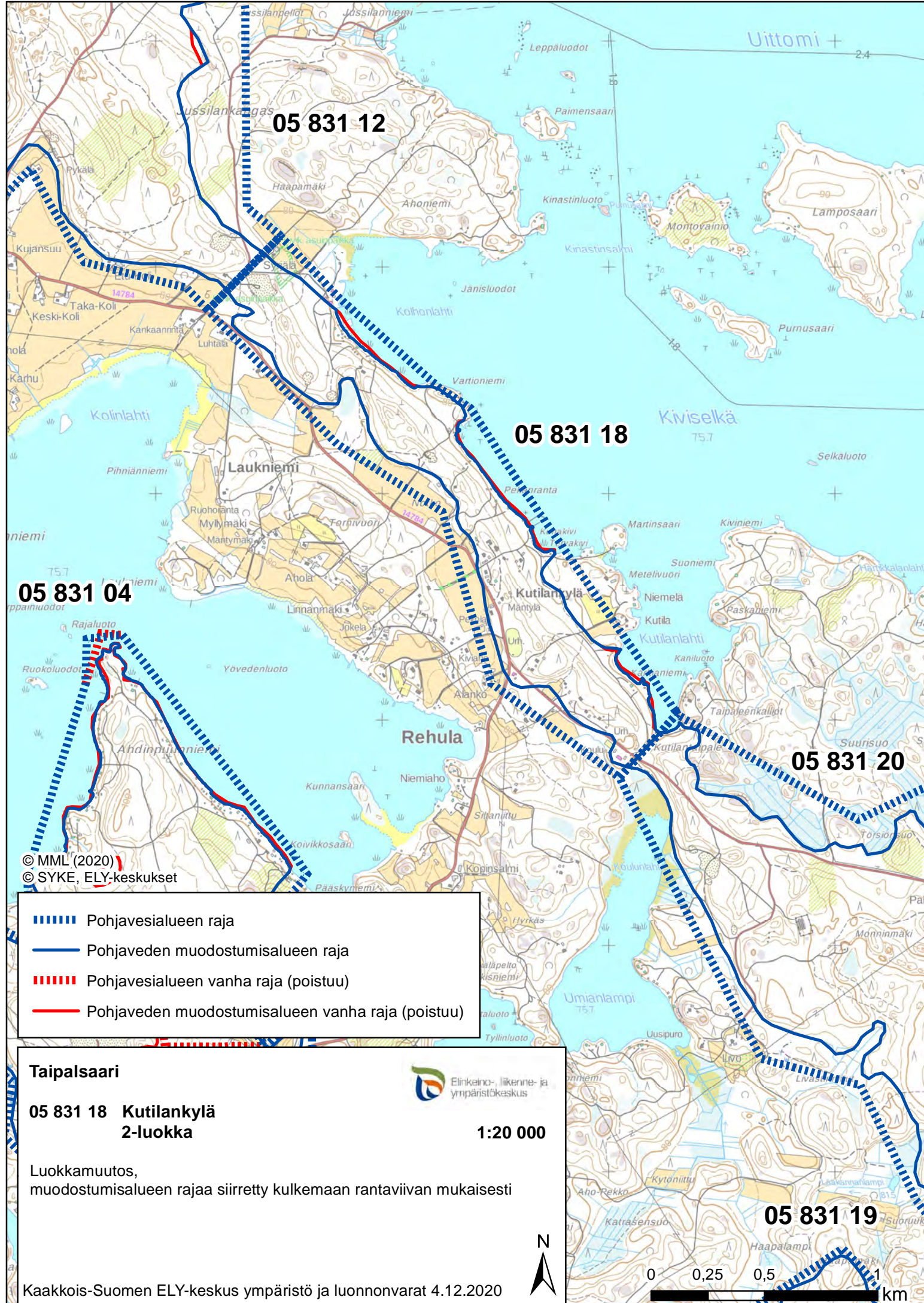


Taipalsaari

Lappeenranta



0 0,25 0,5 1 km



05 831 12

05 831 18

05 831 04

05 831 20

© MML (2020)
© SYKE, ELY-keskukset

- ⋯⋯⋯ Pohjavesialueen raja
- Pohjaveden muodostumisalueen raja
- ⋯⋯⋯ Pohjavesialueen vanha raja (poistuu)
- Pohjaveden muodostumisalueen vanha raja (poistuu)


Taipalsaari

05 831 18 Kutilankylä
2-luokka



1:20 000

Luokkamuuutos,
muodostumisalueen rajaa siirretty kulkemaan rantaviivan mukaisesti

Kaakkois-Suomen ELY-keskus ympäristö ja luonnonvarat 4.12.2020



Elinkeino-, liikenne- ja ympäristökeskus

05 831 20

05 831 19

© MML (2020)
© SYKE, ELY-keskukset

▬▬▬▬ Pohjavesialueen raja

— Pohjaveden muodostumisalueen raja

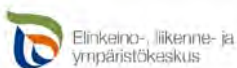
Taipalsaari

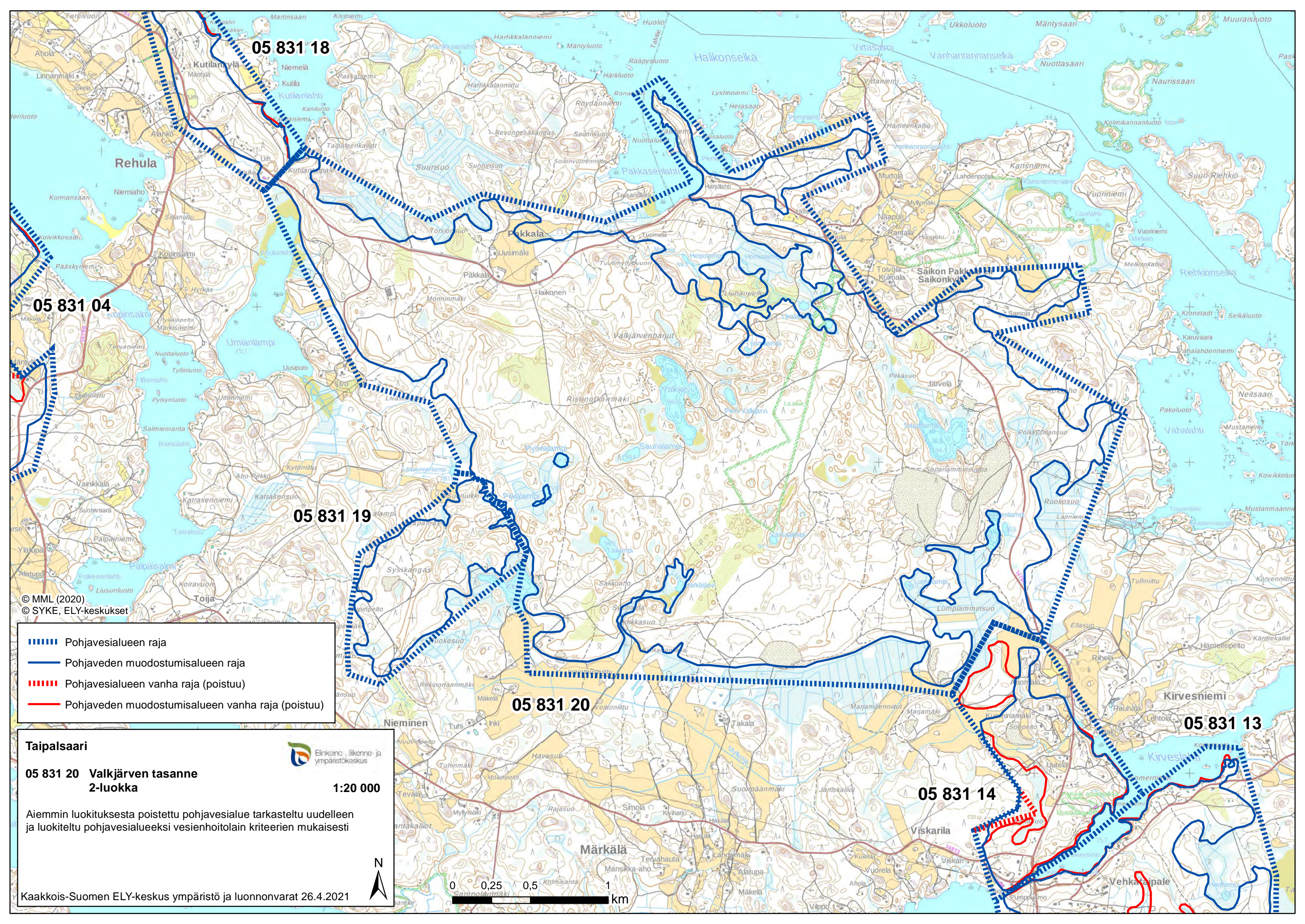
**05 831 19 Sysikangas
2E-luokka**

1:20 000

Aiemmin luokituksesta poistettu pohjavesialue tarkasteltu uudelleen ja luokiteltu pohjavesialueeksi vesienhoitolain kriteerien mukaisesti

Kaakkois-Suomen ELY-keskus ympäristö ja luonnonvarat 26.4.2021





© MML (2020)
© SYKE, ELY-keskukset

- - - - - Pohjavesialueen raja
- Pohjaveden muodostumisalueen raja
- - - - - Pohjavesialueen vanha raja (poistuu)
- Pohjaveden muodostumisalueen vanha raja (poistuu)

Taipalsaari

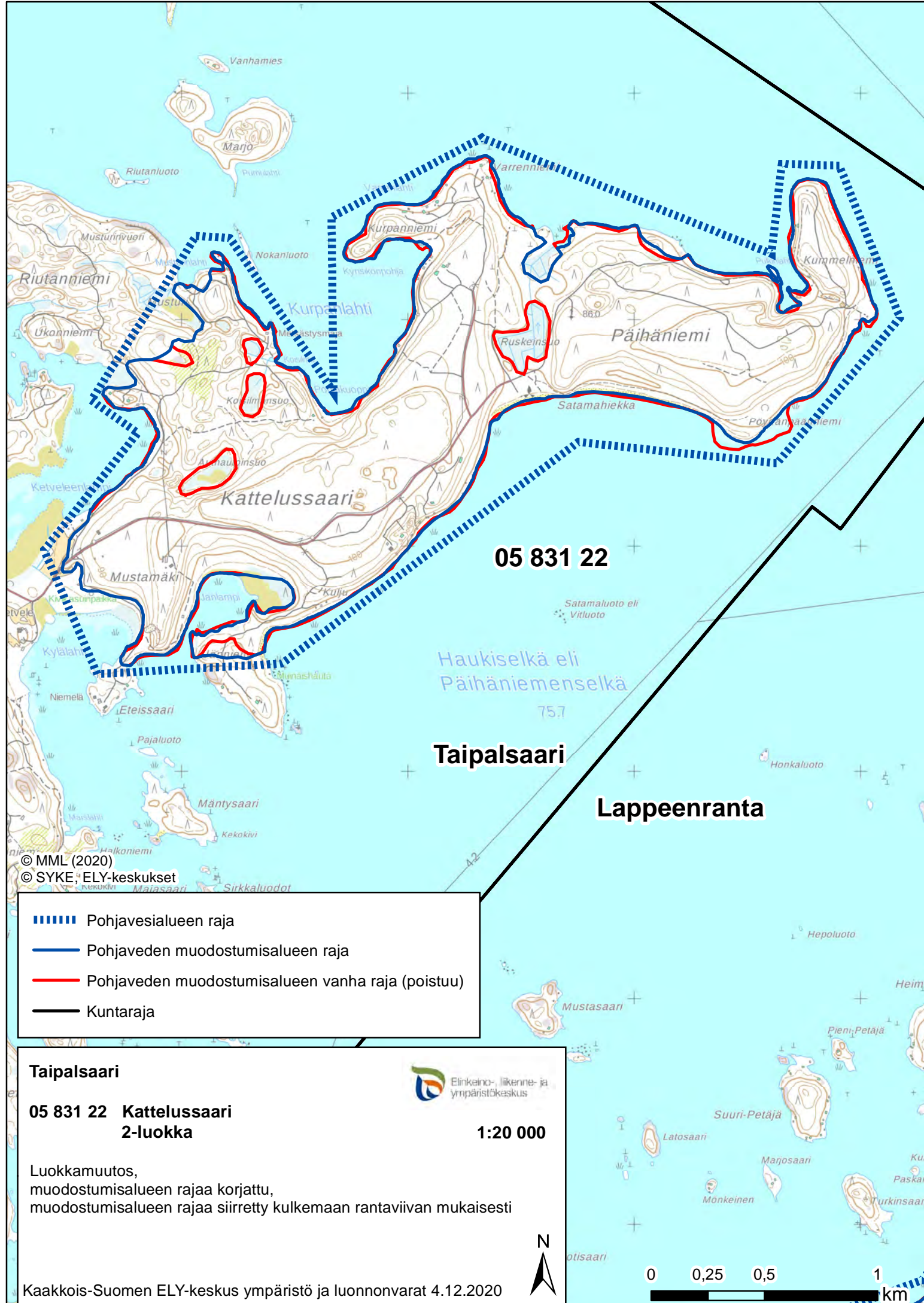
05 831 20 Valkjärven tasanne
2-luokka

1:20 000

Aiemmin luokitukselta poistettu pohjavesialue tarkasteltu uudelleen ja luokiteltu pohjavesialueeksi vesienhoitolain kriteerien mukaisesti

Kaakkois-Suomen ELY-keskus ympäristö ja luonnonvarat 26.4.2021

N



© MML (2020)
 © SYKE, ELY-keskukset

- ▬▬▬▬ Pohjavesialueen raja
- ▬ Pohjaveden muodostumisalueen raja
- ▬ Pohjaveden muodostumisalueen vanha raja (poistuu)
- ▬ Kuntaraja

Taipalsaari


05 831 22 Kattelusaaari
2-luokka

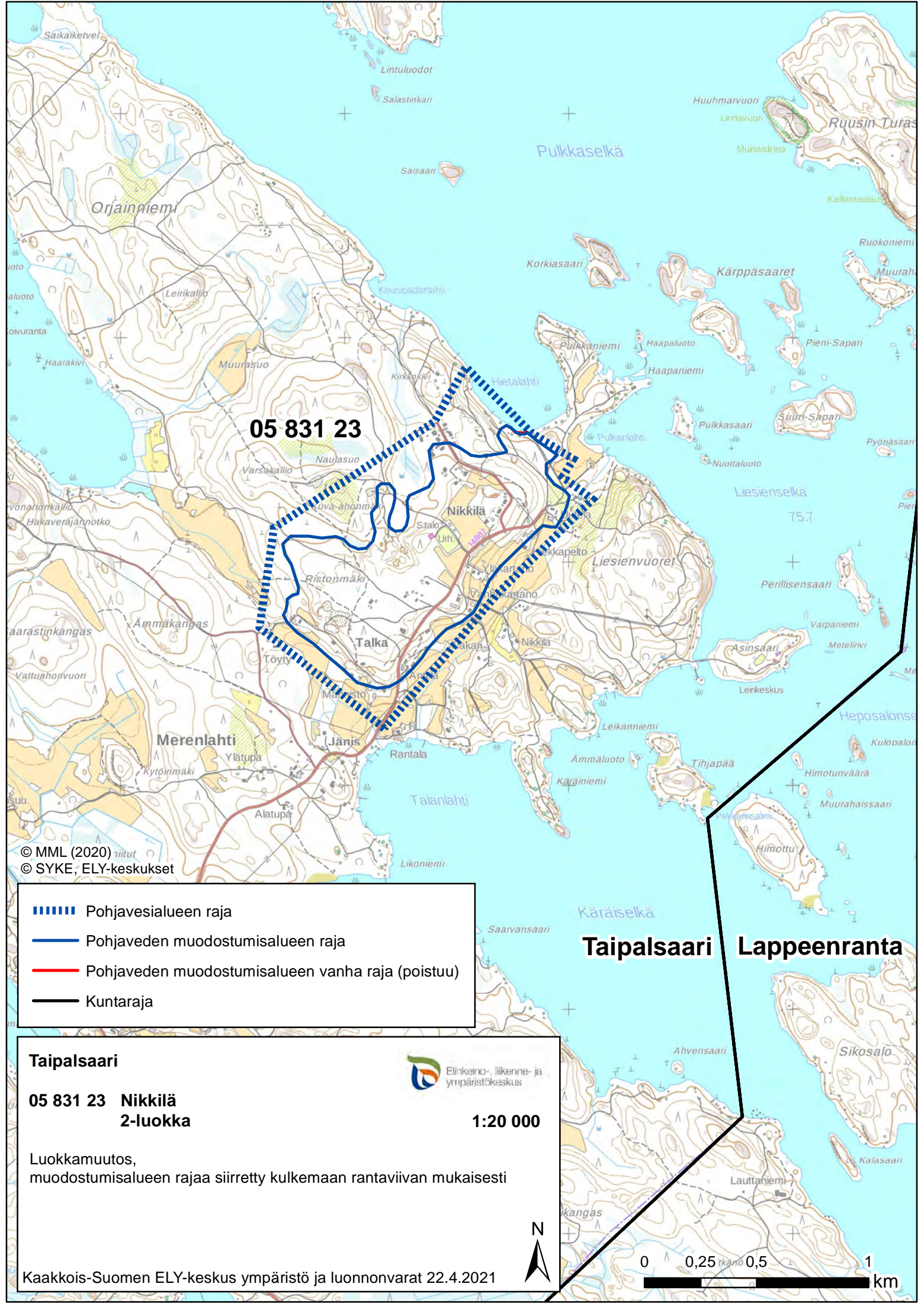
1:20 000

Elinkeino-, liikenne- ja ympäristökeskus

Luokkamuuotos,
 muodostumisalueen rajaa korjattu,
 muodostumisalueen rajaa siirretty kulkemaan rantaviivan mukaisesti

Kaakkois-Suomen ELY-keskus ympäristö ja luonnonvarat 4.12.2020









05 831 23


Taipalsaari Lappeenranta

© MML (2020) mittat
© SYKE, ELY-keskukset

-  Pohjavesialueen raja
-  Pohjaveden muodostumisalueen raja
-  Pohjaveden muodostumisalueen vanha raja (poistuu)
-  Kuntaraja

Taipalsaari

05 831 23 Nikkilä
2-luokka

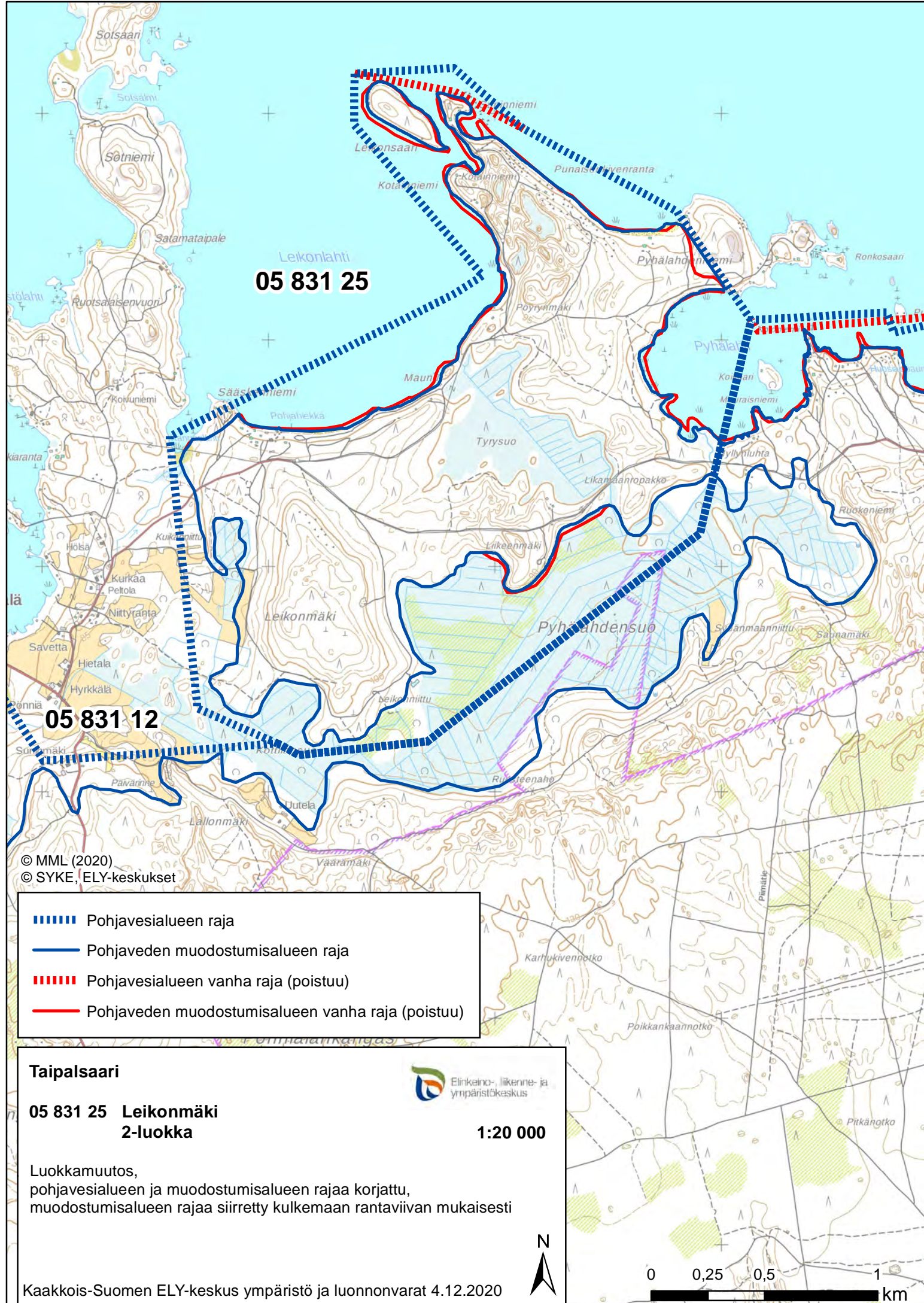
 Elinkeino-, liikenne- ja ympäristökeskus

1:20 000

Luokkamuuutos,
muodostumisalueen rajaa siirretty kulkemaan rantaviivan mukaisesti

Kaakkois-Suomen ELY-keskus ympäristö ja luonnonvarat 22.4.2021





Leikonlahti
05 831 25

05 831 12

© MML (2020)
© SYKE, ELY-keskukset

- ▬▬▬▬ Pohjavesialueen raja
- ▬ Pohjaveden muodostumisalueen raja
- ▬▬▬▬ Pohjavesialueen vanha raja (poistuu)
- ▬ Pohjaveden muodostumisalueen vanha raja (poistuu)

Taipalsaari

05 831 25 Leikonmäki
2-luokka

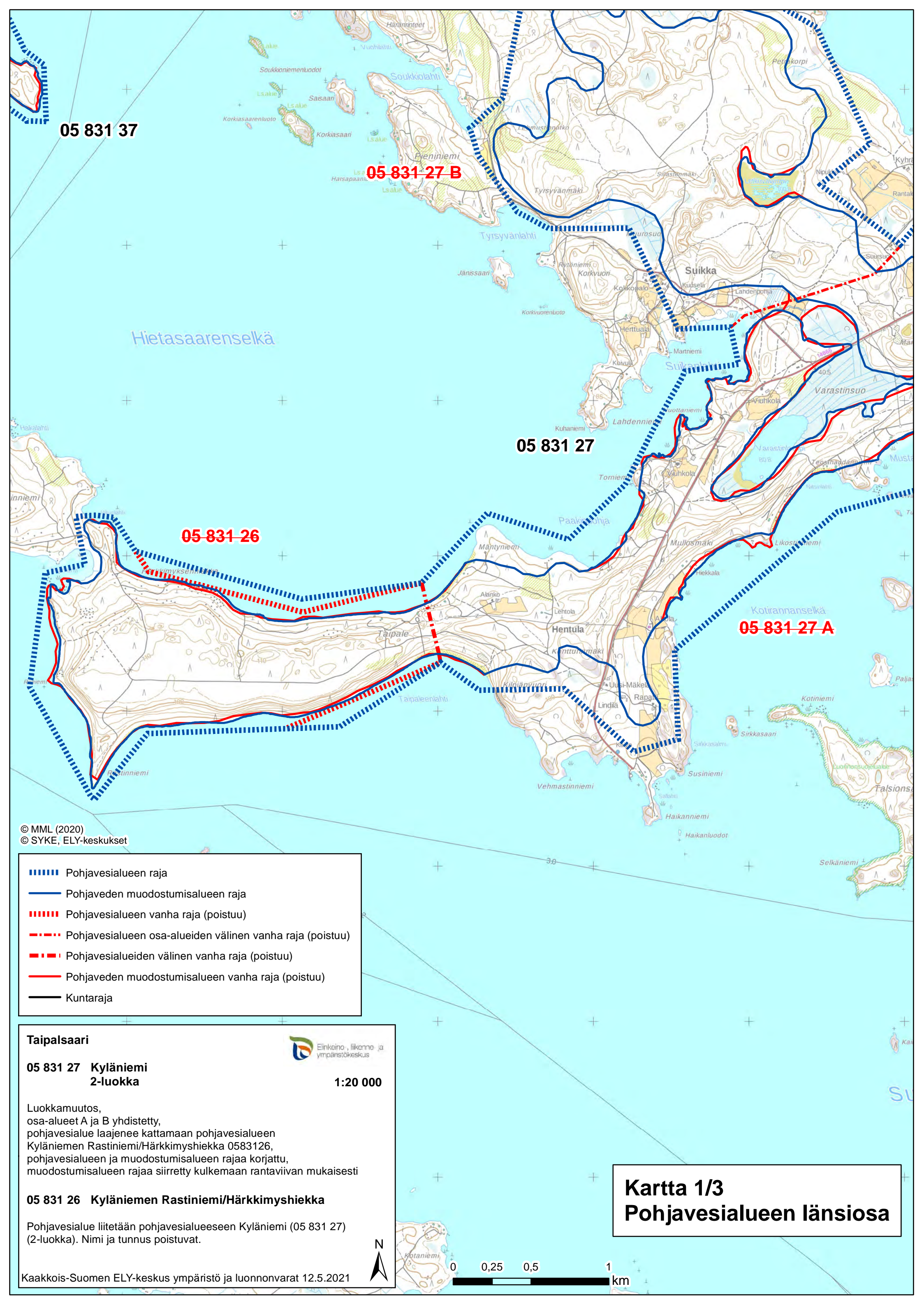
1:20 000

Luokkamutos,
pohjavesialueen ja muodostumisalueen rajaa korjattu,
muodostumisalueen rajaa siirretty kulkemaan rantaviivan mukaisesti

N
0 0,25 0,5 1 km

Kaakkois-Suomen ELY-keskus ympäristö ja luonnonvarat 4.12.2020





05 831 37

05 831 27 B

Hietasaarenselkä

05 831 27

05 831 26

05 831 27 A

© MML (2020)
© SYKE, ELY-keskukset

- ▬▬▬▬▬ Pohjavesialueen raja
- ▬ Pohjaveden muodostumisalueen raja
- ▬▬▬▬▬ Pohjavesialueen vanha raja (poistuu)
- ▬▬▬▬▬ Pohjavesialueen osa-alueiden välinen vanha raja (poistuu)
- ▬▬▬▬▬ Pohjavesialueiden välinen vanha raja (poistuu)
- ▬ Pohjaveden muodostumisalueen vanha raja (poistuu)
- ▬ Kuntaraja

Taipalsaari



**05 831 27 Kyläniemi
2-luokka**

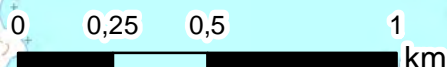
1:20 000

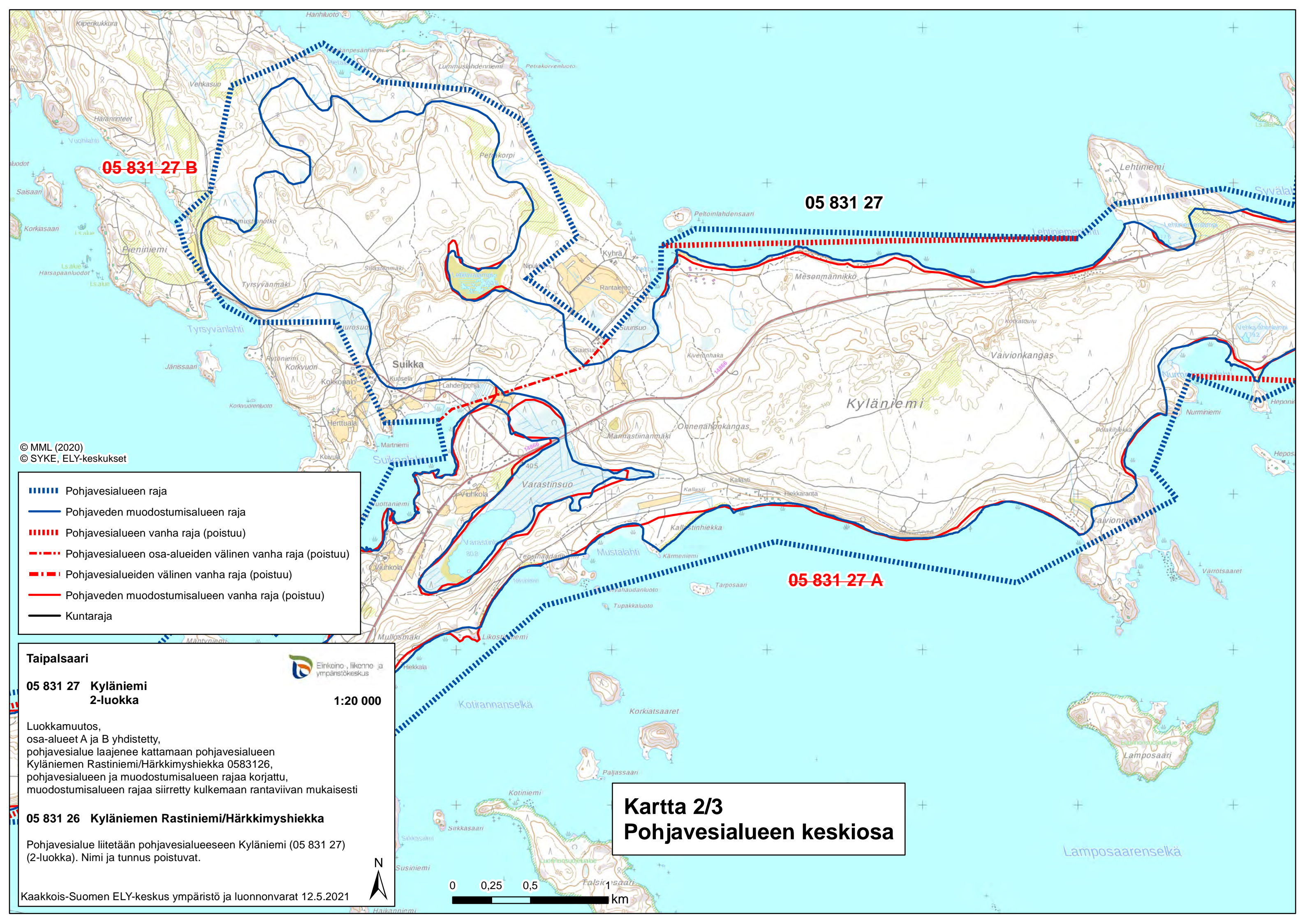
Luokkamutos,
osa-alueet A ja B yhdistetty,
pohjavesialue laajenee kattamaan pohjavesialueen
Kyläniemen Rastiniemi/Härkkimyschiekka 0583126,
pohjavesialueen ja muodostumisalueen rajaa korjattu,
muodostumisalueen rajaa siirretty kulkemaan rantaviivan mukaisesti

05 831 26 Kyläniemen Rastiniemi/Härkkimyschiekka

Pohjavesialue liitetään pohjavesialueeseen Kyläniemi (05 831 27)
(2-luokka). Nimi ja tunnus poistuvat.

**Kartta 1/3
Pohjavesialueen länsiosa**





© MML (2020)
© SYKE, ELY-keskukset

- - - - - Pohjavesialueen raja
- Pohjaveden muodostumisalueen raja
- - - - - Pohjavesialueen vanha raja (poistuu)
- · - · - Pohjavesialueiden välinen vanha raja (poistuu)
- Pohjaveden muodostumisalueen vanha raja (poistuu)
- Kuntaraja

Taipalsaari

**05 831 27 Kyläniemi
2-luokka**

1:20 000

Luokkamuu-
tos,
osa-alueet A ja B yhdistetty,
pohjavesialue laajenee kattamaan pohjavesialueen
Kyläniemen Rastiniemi/Härkkimys-
hiekkä 0583126,
pohjavesialueen ja muodostumis-
alueen rajaa korjattu,
muodostumisalueen rajaa siirretty
kulkemaan rantaviivan mukaisesti

**05 831 26 Kyläniemen Rastiniemi/Härkkimys-
hiekkä**

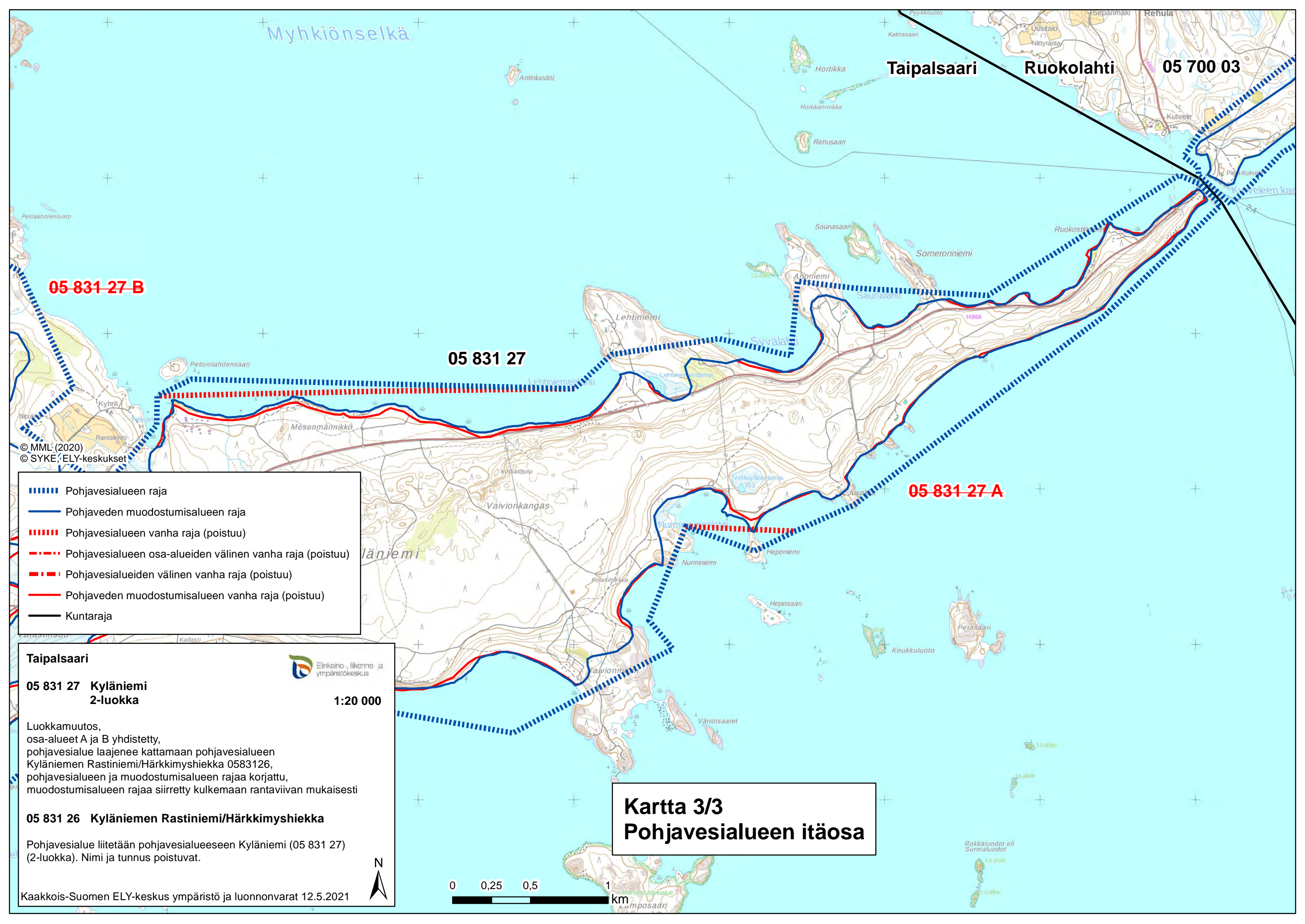
Pohjavesialue liitetään pohjavesialueeseen
Kyläniemi (05 831 27)
(2-luokka). Nimi ja tunnus poistuvat.

Kaakkois-Suomen ELY-keskus ympäristö ja luonnonvarat 12.5.2021



**Kartta 2/3
Pohjavesialueen keskiosa**





© MML (2020)
© SYKE, ELY-keskukset

- - - - - Pohjavesialueen raja
- Pohjaveden muodostumisalueen raja
- - - - - Pohjavesialueen vanha raja (poistuu)
- · - · - Pohjavesialueiden välinen vanha raja (poistuu)
- Pohjaveden muodostumisalueen vanha raja (poistuu)
- Kuntaraja

Taipalsaari

**05 831 27 Kyläniemi
2-luokka** **1:20 000**

Luokkamuutos,
osa-alueet A ja B yhdistetty,
pohjavesialue laajenee kattamaan pohjavesialueen
Kyläniemen Rastiniemi/Härkkimysheikka 0583126,
pohjavesialueen ja muodostumisalueen rajaa korjattu,
muodostumisalueen rajaa siirretty kulkemaan rantaviivan mukaisesti

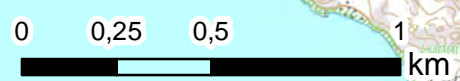
05 831 26 Kyläniemen Rastiniemi/Härkkimysheikka

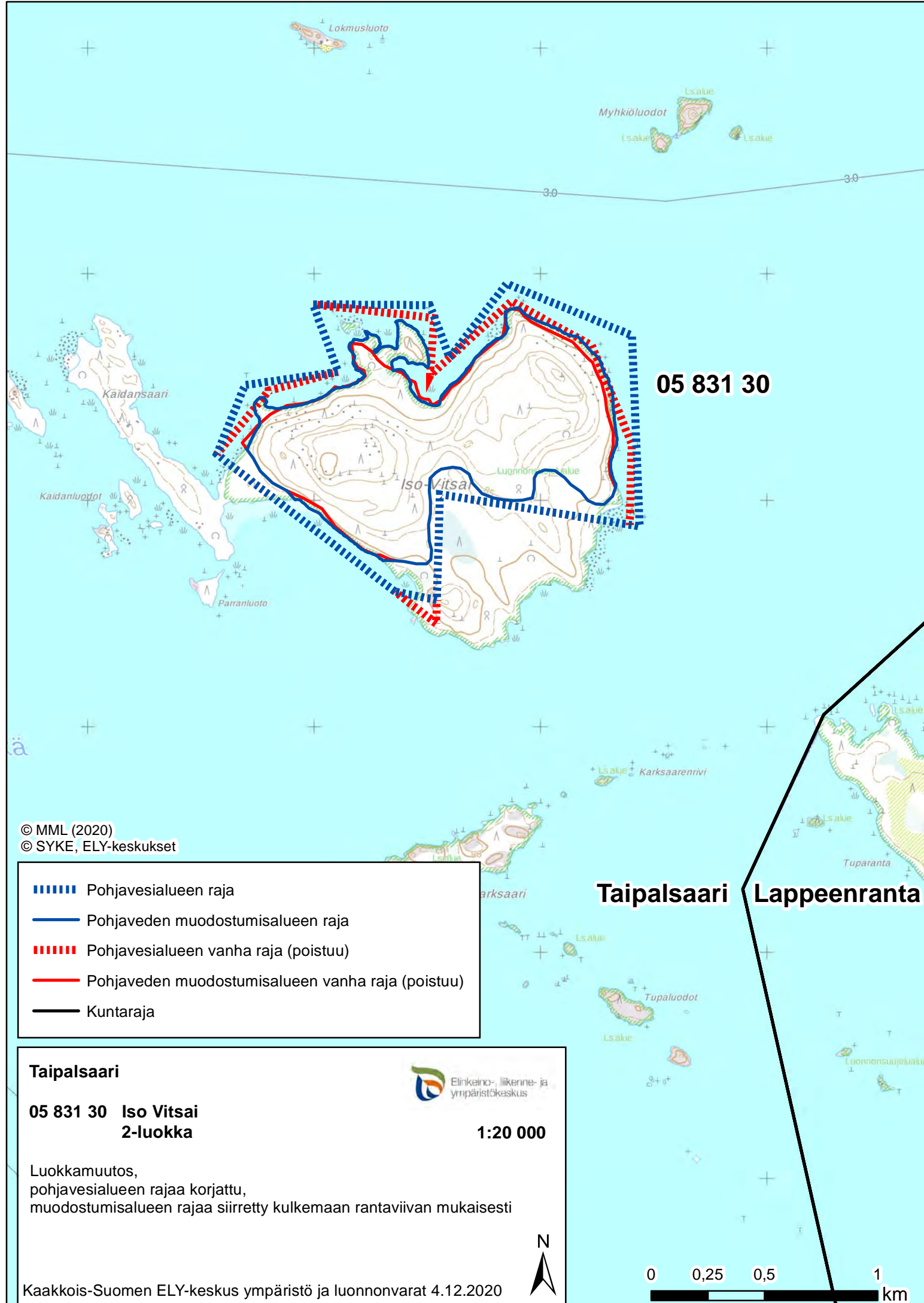
Pohjavesialue liitetään pohjavesialueeseen Kyläniemi (05 831 27)
(2-luokka). Nimi ja tunnus poistuvat.

Kaakkois-Suomen ELY-keskus ympäristö ja luonnonvarat 12.5.2021



**Kartta 3/3
Pohjavesialueen itäosa**





05 831 30

© MML (2020)
© SYKE, ELY-keskukset

- ▬▬▬▬▬ Pohjavesialueen raja
- ▬ Pohjaveden muodostumisalueen raja
- ▬▬▬▬▬ Pohjavesialueen vanha raja (poistuu)
- ▬ Pohjaveden muodostumisalueen vanha raja (poistuu)
- ▬ Kuntaraja

Taipalsaari **Lappeenranta**

Taipalsaari

05 831 30 Iso Vitsai
2-luokka

1:20 000

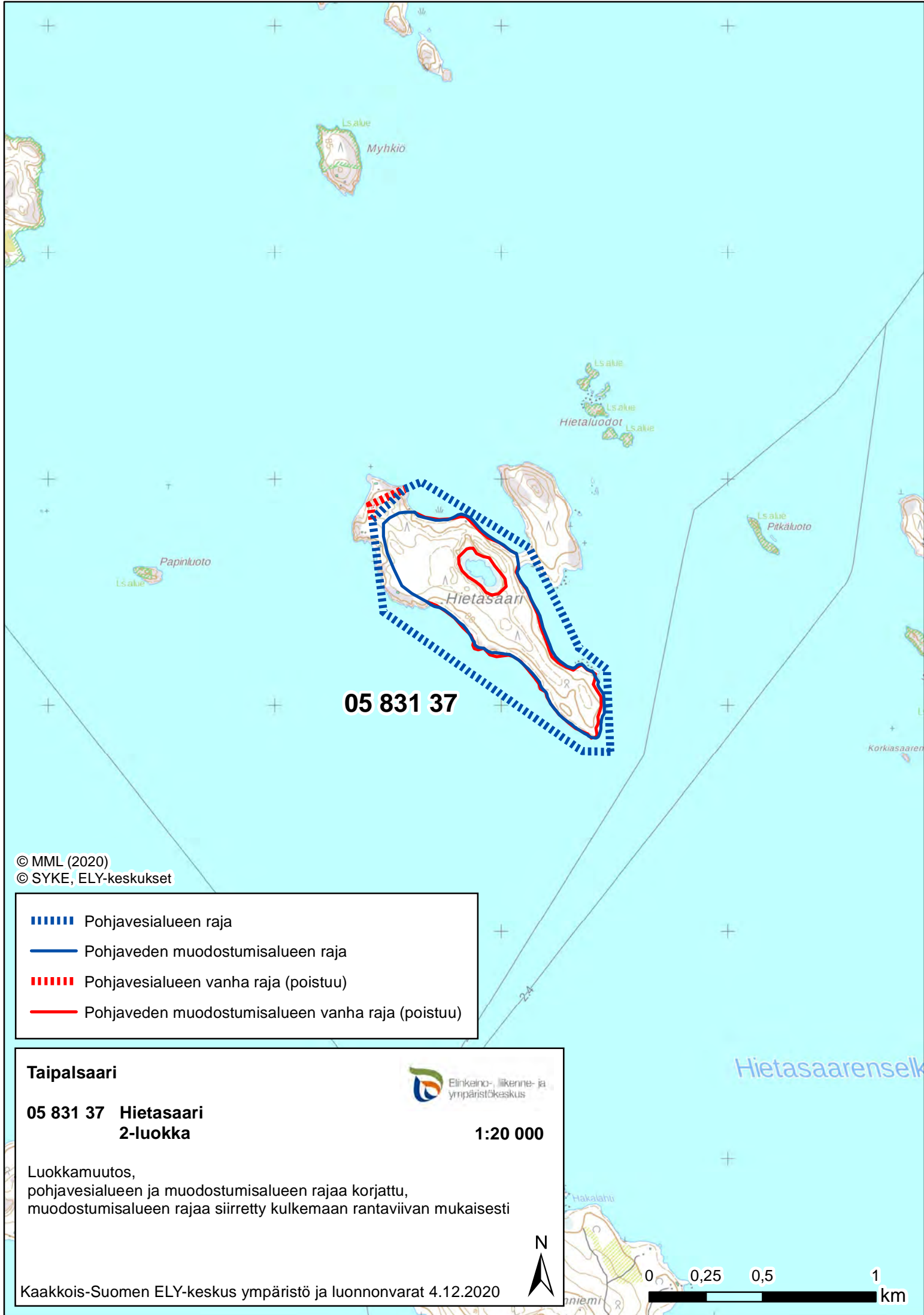
Luokkamuutos,
pohjavesialueen rajaa korjattu,
muodostumisalueen rajaa siirretty kulkemaan rantaviivan mukaisesti

Elinkeino-, liikenne- ja ympäristökeskus

N

0 0,25 0,5 1 km

Kaakkois-Suomen ELY-keskus ympäristö ja luonnonvarat 4.12.2020



05 831 37

© MML (2020)
© SYKE, ELY-keskukset

- ▬▬▬▬▬ Pohjavesialueen raja
- ▬ Pohjaveden muodostumisalueen raja
- ▬▬▬▬▬ Pohjavesialueen vanha raja (poistuu)
- ▬ Pohjaveden muodostumisalueen vanha raja (poistuu)


Taipalsaari


05 831 37 Hietasaari
2-luokka

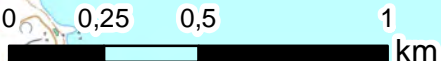
1:20 000

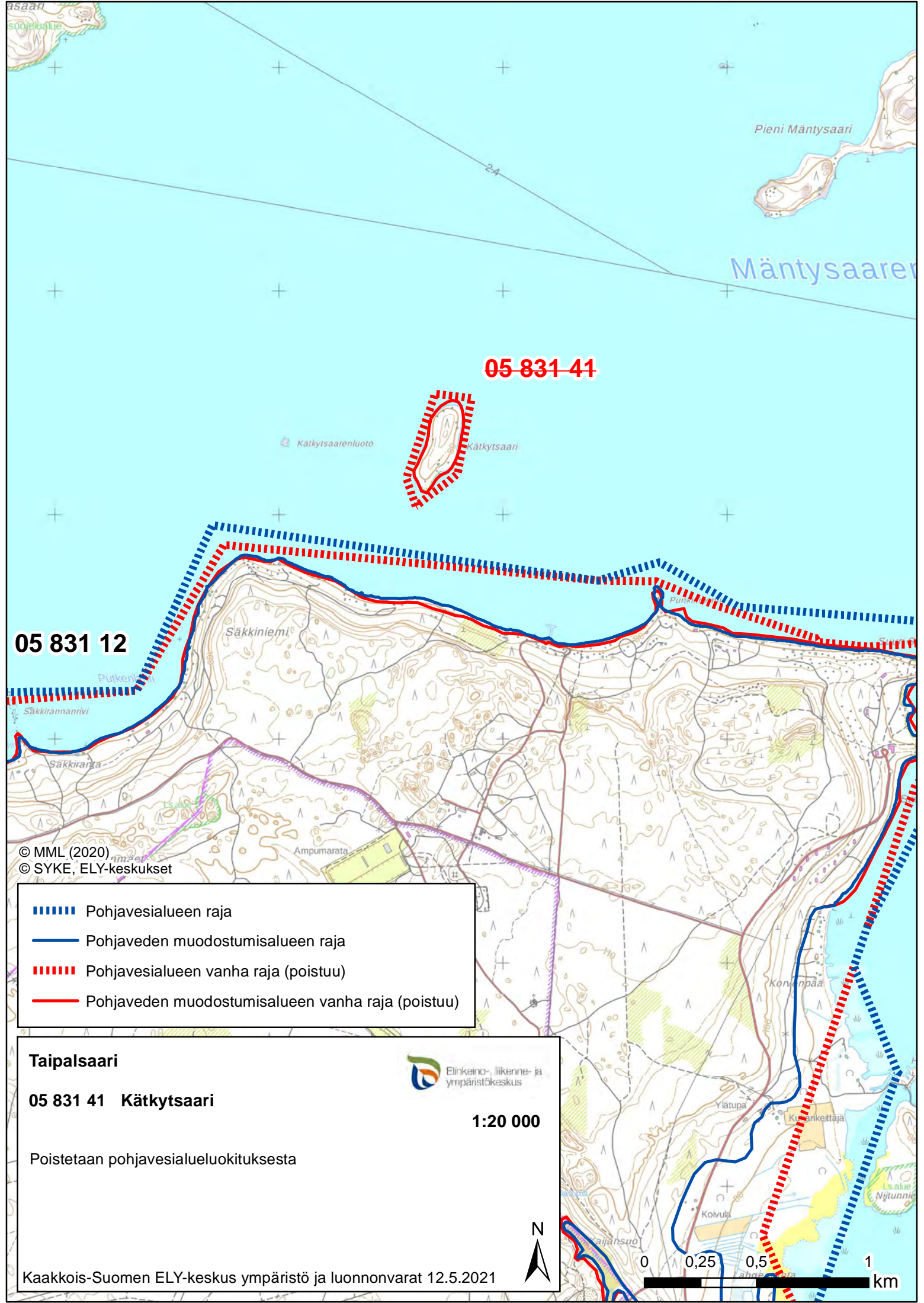
Luokkamuu-
tos,
pohjavesialueen ja muodostumisalueen rajaa korjattu,
muodostumisalueen rajaa siirretty kulkemaan rantaviivan mukaisesti

Kaakkois-Suomen ELY-keskus ympäristö ja luonnonvarat 4.12.2020

 Elinkeino-, liikenne- ja ympäristökeskus

 N

 0 0,25 0,5 1 km



05 831 41

05 831 12

© MML (2020)
© SYKE, ELY-keskukset

- ▬▬▬▬ Pohjavesialueen raja
- ▬▬▬▬ Pohjaveden muodostumisalueen raja
- ▬▬▬▬ Pohjavesialueen vanha raja (poistuu)
- ▬▬▬▬ Pohjaveden muodostumisalueen vanha raja (poistuu)

Taipalsaari

05 831 41 Kätkytsaari

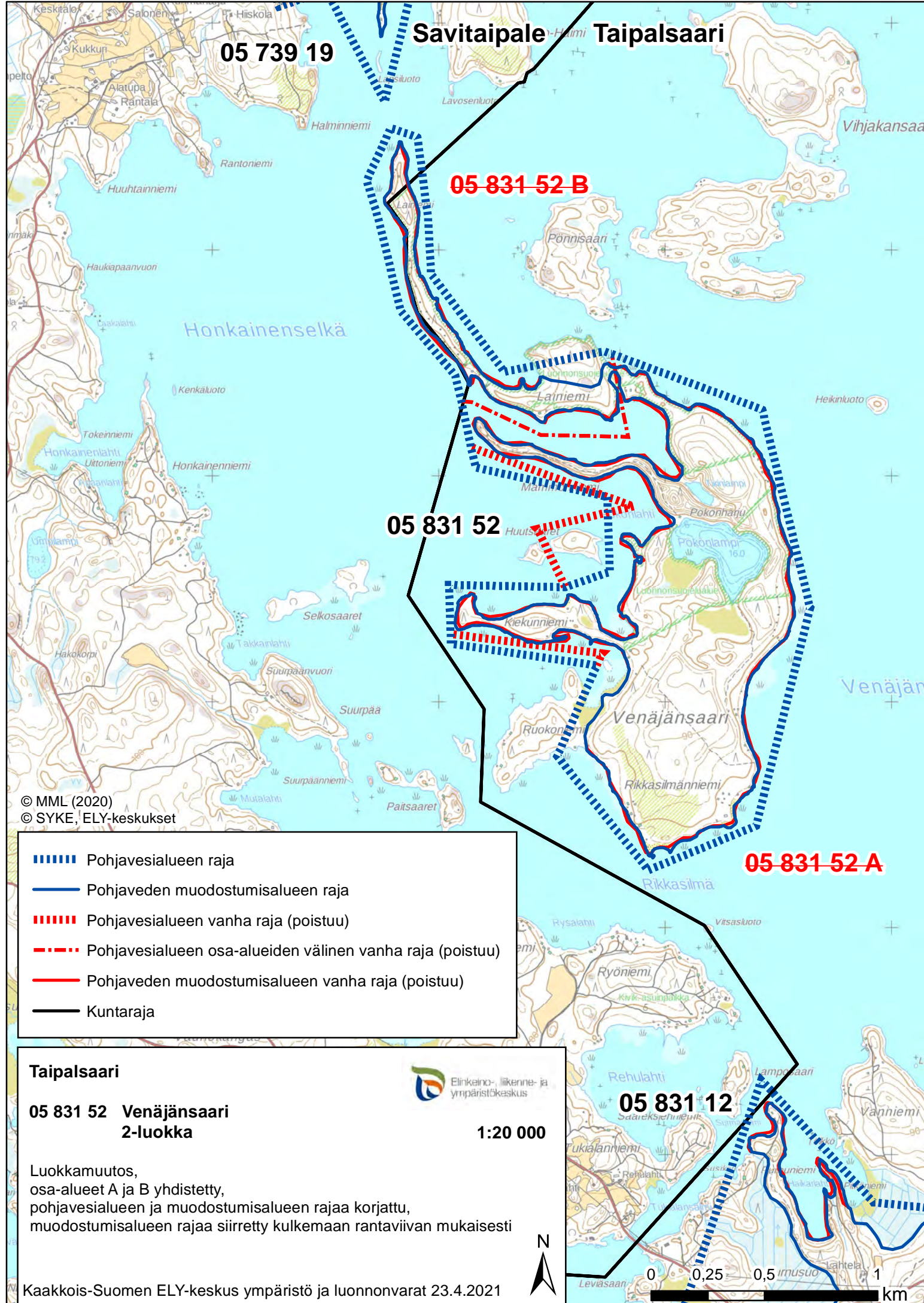
Poistetaan pohjavesialueluokituksesta

 Elinkeino-, liikenne- ja ympäristökeskus

1:20 000

Kaakkois-Suomen ELY-keskus ympäristö ja luonnonvarat 12.5.2021





05 739 19

Savitaipale Taipalsaari

~~05 831 52 B~~

05 831 52

~~05 831 52 A~~

05 831 12

© MML (2020)
© SYKE, ELY-keskukset

- ▬▬▬▬▬ Pohjavesialueen raja
- ▬ Pohjaveden muodostumisalueen raja
- ▬▬▬▬▬ Pohjavesialueen vanha raja (poistuu)
- - - - - Pohjavesialueen osa-alueiden välinen vanha raja (poistuu)
- ▬ Pohjaveden muodostumisalueen vanha raja (poistuu)
- ▬ Kuntaraja

Taipalsaari

05 831 52 Venäjänsaari
2-luokka

1:20 000

Luokkamuuutos,
osa-alueet A ja B yhdistetty,
pohjavesialueen ja muodostumisalueen rajaa korjattu,
muodostumisalueen rajaa siirretty kulkemaan rantaviivan mukaisesti

Kaakkois-Suomen ELY-keskus ympäristö ja luonnonvarat 23.4.2021

